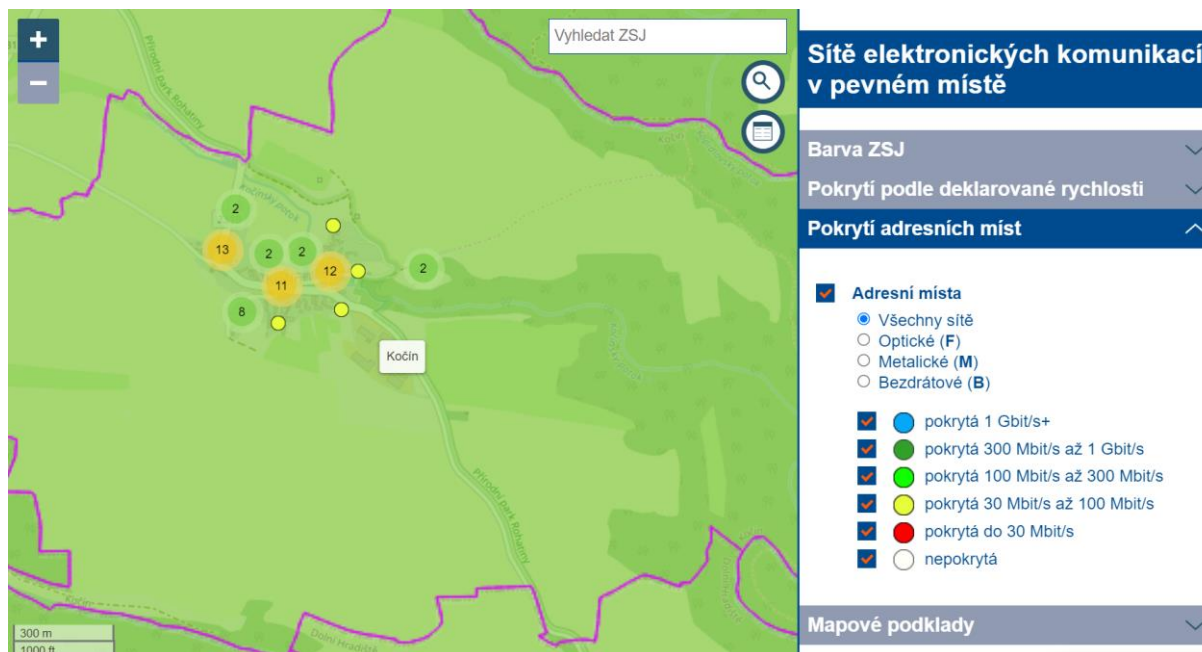
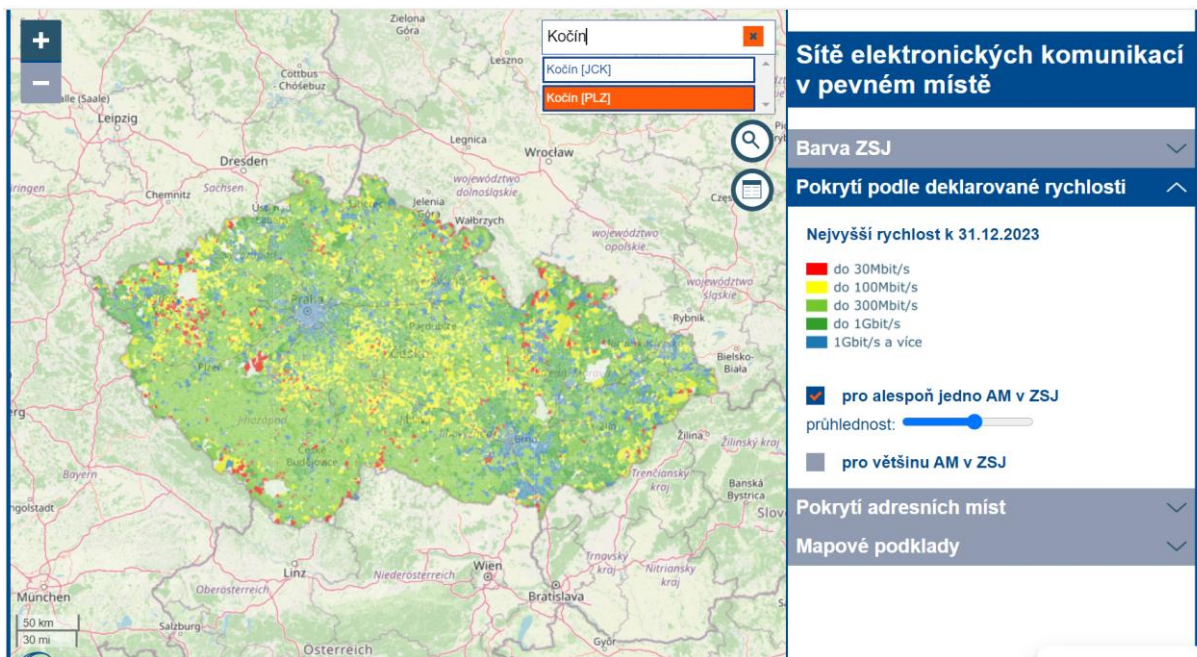


Návod na „odčernění“ adresy, která nyní není Ministerstvem průmyslu a obchodu zařazena do dotační výzvy.

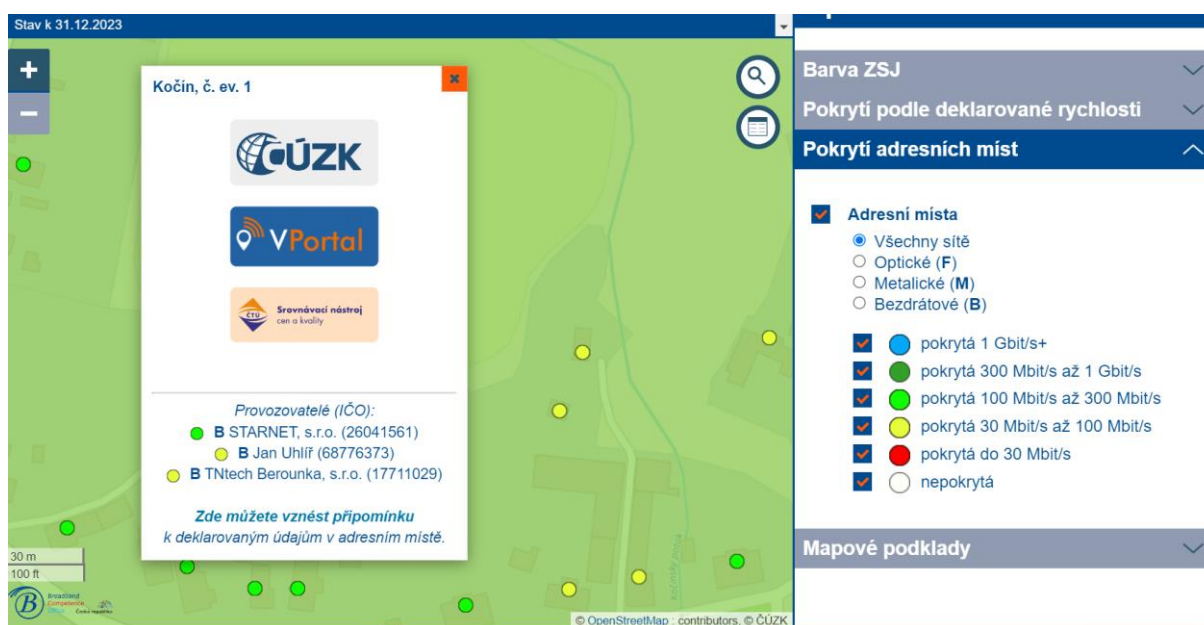
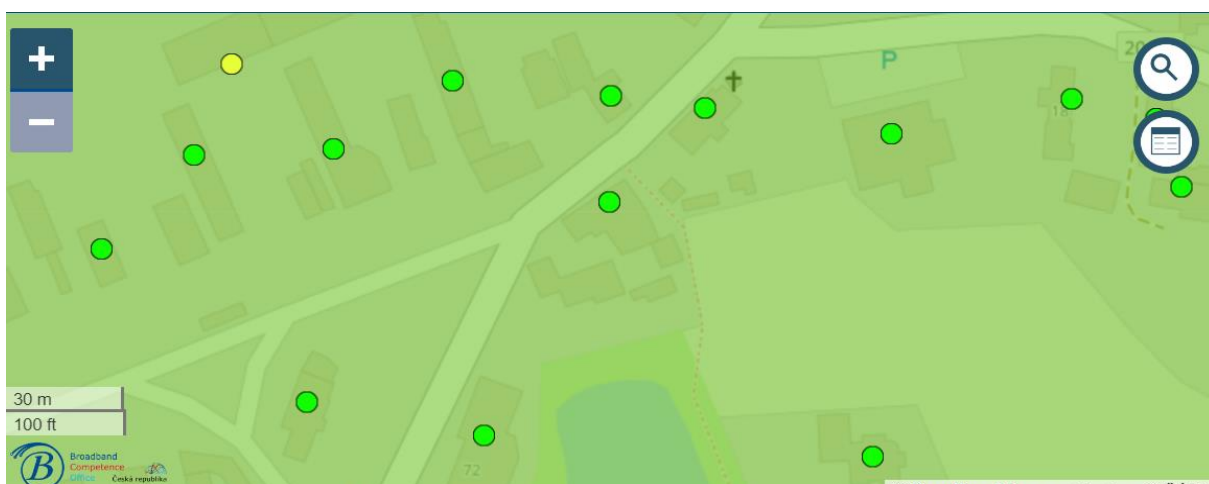
Pro příklad je použita adresa Kočín č. ev. 1. (pro výběr nutno použít Pomezí, Pardubický kraj)

1. Zadejte adresu: https://www.mapainternetu.cz/MAPA/mapa_internetu_2024.html.

Vyhledejte lokalitu (základní sídelní jednotku - ZSJ) – vybrat Pomezí - .



2. Klikněte na box – Pomezí - , přibližte si mapu přes „ikonu plus“ a najděte si konkrétní adresu a klikněte na ni. Objeví se informační okno.



3) Objeví se seznam poskytovatelů internetu, kteří nahlásili, že na dané adrese jsou schopni nabídnout internetové připojení. U jména každého operátora je barevný bod dle dostupné rychlosti na dané adrese (viz legenda v pravé části mapy). Pokud poskytovatel nahlásil dostupnou rychlost vyšší než 100 Mbits (tzn. světle zelená, tmavě zelená a modrá), pak není možné dané místo připojit a je třeba požádat ministerstvo o zařazení na seznam povolených adres. V žádosti se musí objevit jméno poskytovatele, který rychlostí vyšší než 100 Mbits nabízí (v tomto případě Starnet).

4) Poslání a text žádosti.

a) žádost poslat na adresu pripominky@mpo.cz

b) předmět mailu: Žádost o připojení k dotované síti – DOPLNĚNÍ ADRESY

c) Text žádosti.

Vážení,

domnívám se, že deklarovaná rychlost (více než 100 Mbits) vykázaná společností STARNET, s.r.o. není na adrese – Pomezí ev. , kde bydlím, dostupná. Nyní v naší obci probíhá příprava výstavby optické sítě a žádám o zařazení adresy na seznam adresních míst s nárokem na připojení k dotované infrastruktuře.

S pozdravem,

Jméno/Kontakt/