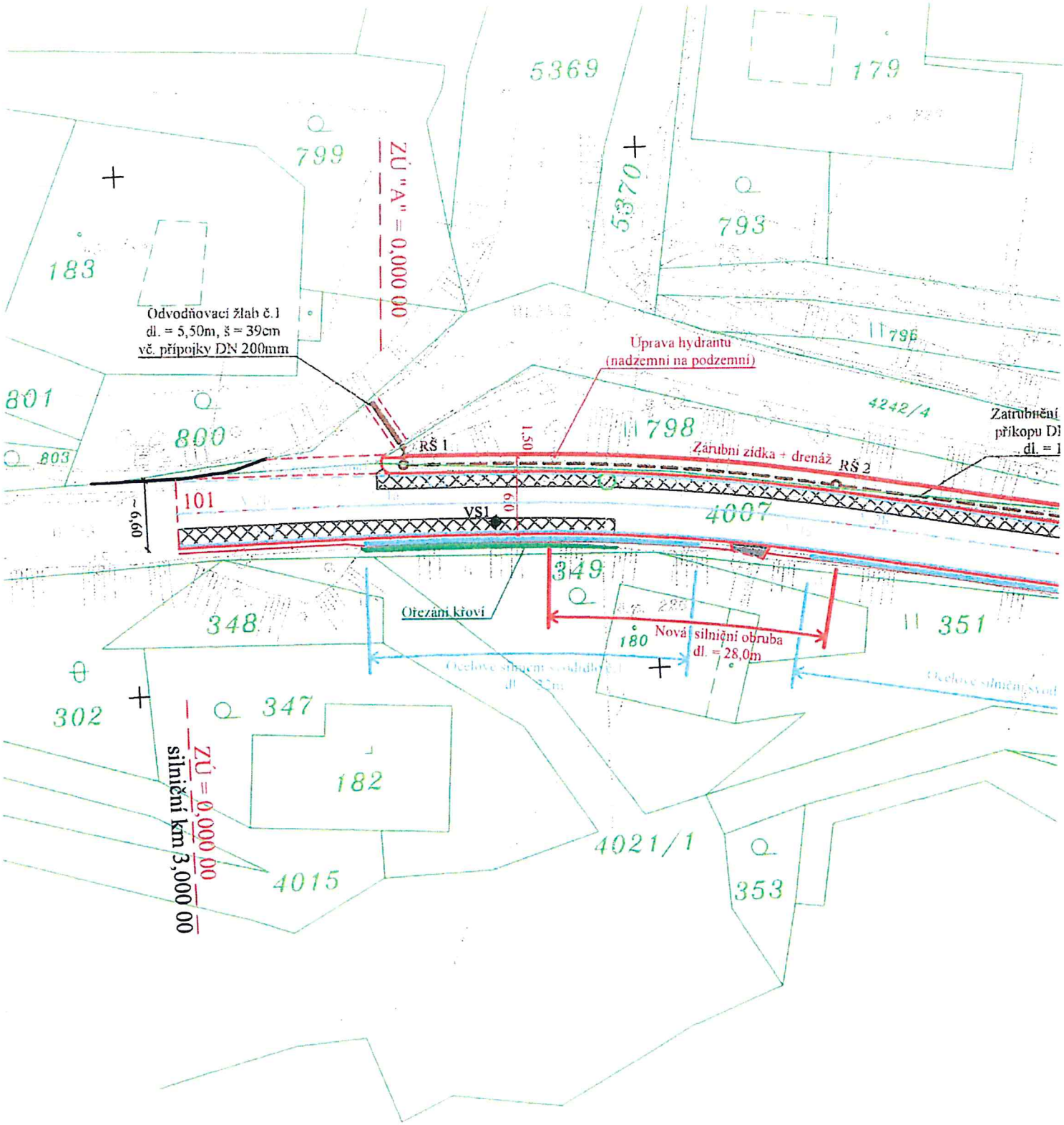

STAV ZAMĚŘENÍ KE DNI 20.8.2021

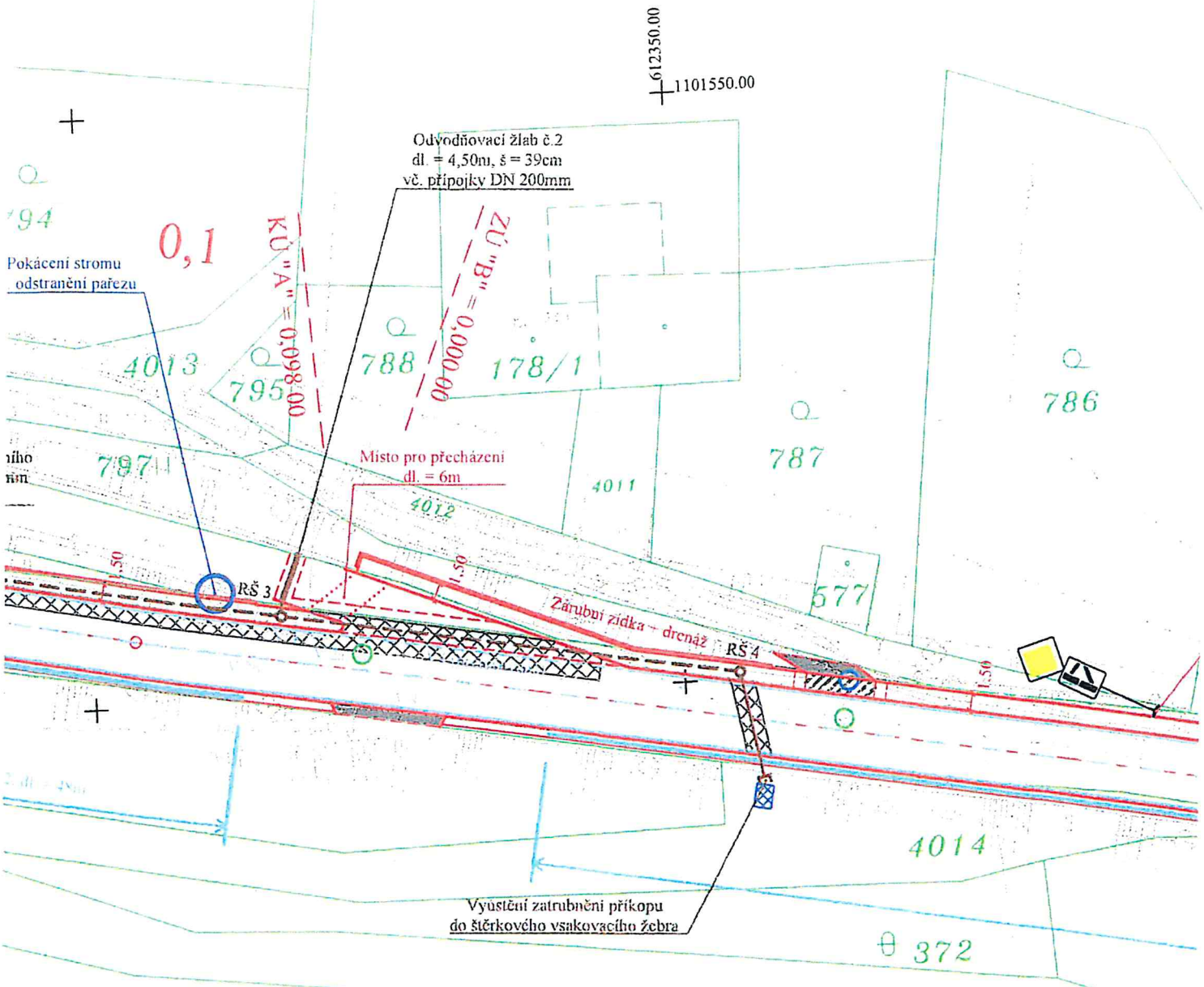

LEGENDA :

- Rekonstrukce silnice - živice (SO 101)
- Sanace kraje silnice (SO 101)
- Nová konstrukce zpevnění vč. výměny aktivní zóny (SO 101)
- Výškové napojení MK - živice (SO 101)
- Napojení sjezdu resp. vstupu k RD - živice (SO 101)
- Výškové napojení - předláždění žulové kostky 10/10 (SO 101)
- Chodník - zámk. dlažba (SO 102 - investor obec Pomezí)
- Přidružený pruh pro chodce (š = 1,0m) - zámk. dlažba (SO 102 - investor obec Pomezí)
- Podbetonování chodníku v místě sjezdu (SO 102 - investor obec Pomezí)
- Vsakovací štěrkové žebro (SO 101)
- Vsakovací voštinové boxy (SO 101)
- Zatrubnění příkopu DN 300mm (SO 101)
- Zárubní resp. opěrná zídka (SO 102 - investor obec Pomezí)
- Předláždění dvoulinky - žul. kostka 10/10 (SO 101)
- Rekonstrukce stáv. UV - kompletně nová UV vč. mříže 500/
- Rekonstrukce stáv. šachty vč. nového poklopu KŠ (SO 101)
- Výšková úprava poklopů KŠ - samonivelační poklopy (SO 1
- Výšková úprava poklopů KŠ (SO 101 - SO 102)
- Nová UV 500/500 vč. přípojky DN 150mm (SO 101)
- Krajnice zpevněná živič. frézingem, š = 50cm (SO 101)
- Ocelové silniční svodidlo (SO 101)
- Pročištění stáv. silničního příkopu (SO 101)
- Vodorovné DZ, š = 12,50cm (stříkané - plast) (SO 101)
- P2 Nové svislé DZ - základní velikost (plech) (SO 101)
- VS1 KS1 Vrtaná sonda resp. kopaná
- Pokácení stromu vč. odstranění pařezu (SO 102)

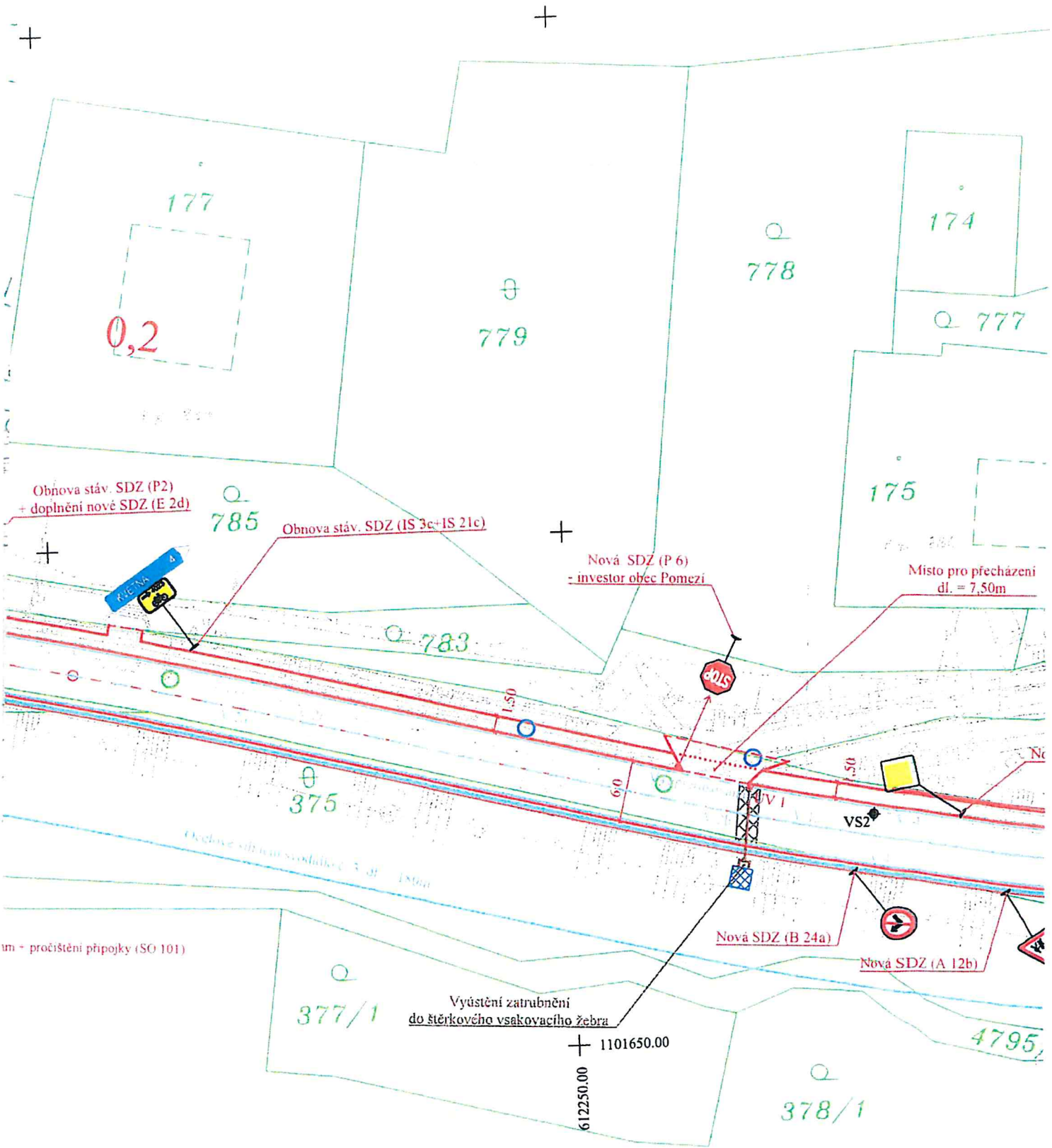
177
0,2
779
778
174
777
175
785
783
375
377/1
378/1
4795
Obnova stáv. SDZ (P2)
+ doplnění nové SDZ (E 2d)
Obnova stáv. SDZ (IS 3c+IS 21c)
Nová SDZ (P 6)
- investor obec Pomezí
Místo pro přecházení
dl. = 7,50m
1,50
6,0
1,50
VS2
Nová SDZ (B 24a)
Nová SDZ (A 12b)
Vyústění zatrubnění
do štěrkového vsakovacího žebra
1101650.00
612250.00
um + pročištění přípojky (SO 101)

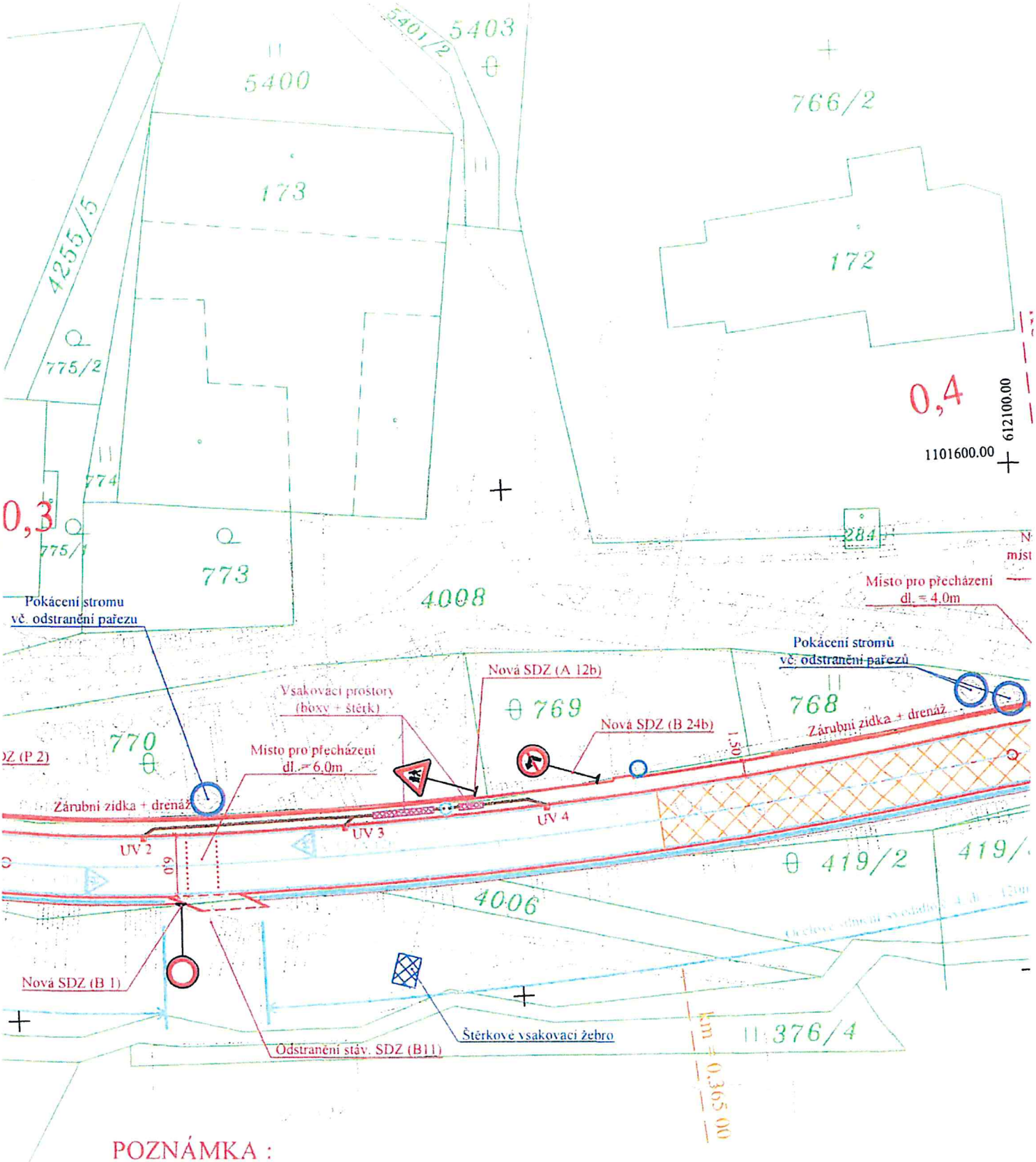

POZNÁMKA :

1) Stáv. UV v trase silnice budou kompletně zrekonstruovány vč. nové mříže.
2) Stávající přípojky od UV budou pročištěny.
3) Stáv. hydranty, šoupata a jiná zařízení v trase silnice budou výškově upraveny do nové nivelety silnice.
4) Stáv. poklopy KŠ budou vyměněny za samonivelační a výškově upraveny do nové nivelety silnice.
5) Stáv. silniční příkopy budou pročištěny a opětovně osety travním semenem.

6) Stáv. svislé DZ související s rekonstrukcí silnice bude vyměněno za nové (plechové v základní velikosti s reflexní úprav
Projekt řeší pouze SDZ související s rekonstrukcí krajské silnice, značení MK není součástí této PD (bude řešit obec Por
7) Nové svislé DZ bude osazeno na samostatné sloupky - plechové v základní velikosti s reflexní úpravou.
8) Vodorovné DZ, s = 12,50cm - nástřikem (plast)
9) Vodorovné DZ V 7a (přechod pro chodce) bude pouze obnoveno - plast.

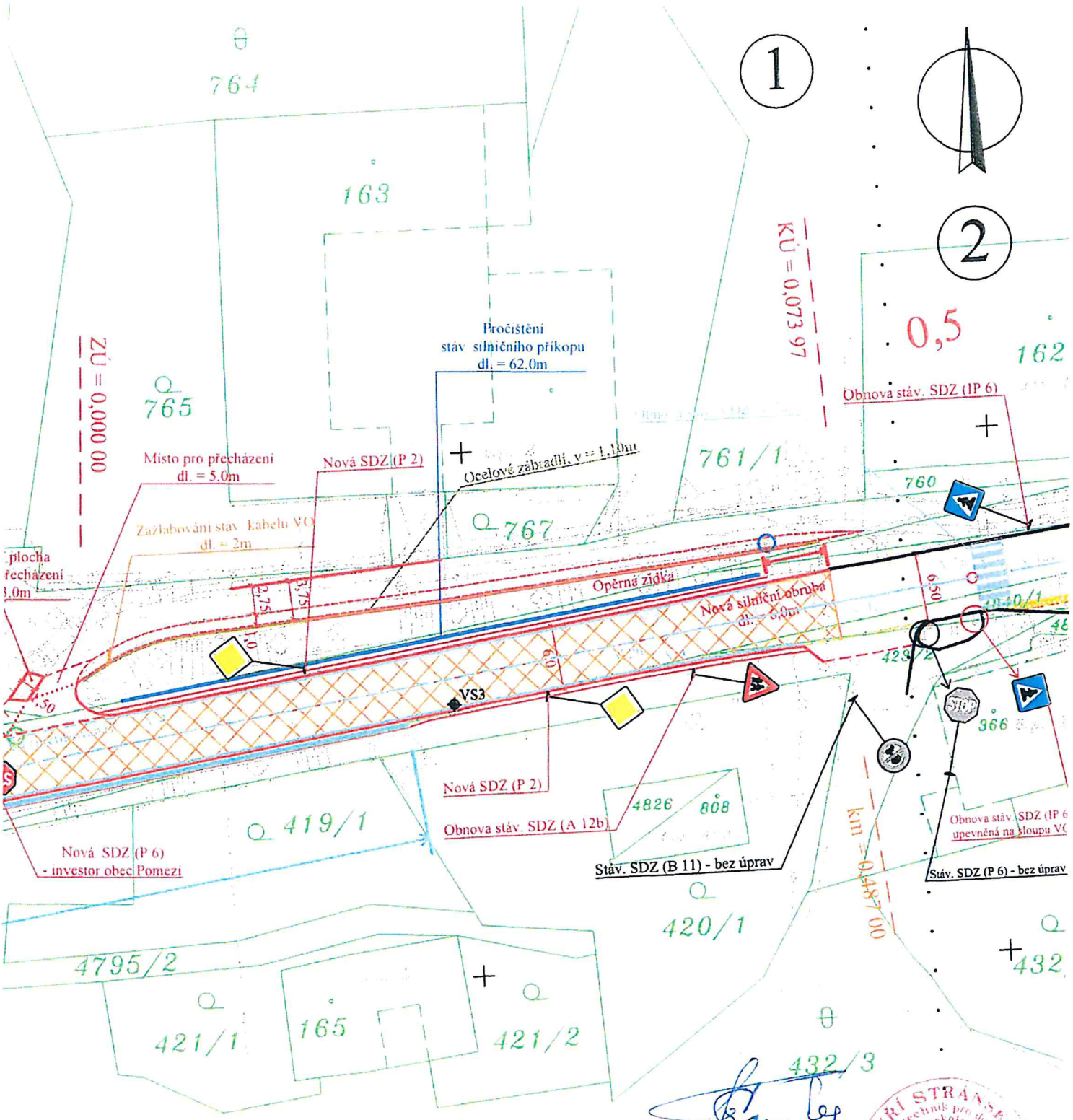

JTSK

Bpv

JIŘÍ STRÁNSKÝ
autorizovaný technik pro dopravní stavby
specializace železniční stavby
ČKAIT - 0700675

JIŘÍ STRÁNSKÝ, projekce dopravních staveb 533 52 Staré Hradiště 142, Pardubice				
VED. PROJEKTANT	J. STRÁNSKÝ			
PROJEKTOVAL	O. STRÁNSKÝ, DiS.		STUPEŇ DOKUM.	DÚSP
INVESTOR	SÚS Pk + obec Pomezí	KRAJ : PARDUBICKÝ	ČÍSLO ZAK.	301/22
Pomezí u Poličky Rekonstrukce silnice II/363, výstavba chodníku			POČET FORM.	5 A4
			DATUM	04. 2022
			MĚŘÍTKO	1:500
			ČÍS. KOPIE	ČÁST	ČÍS. PŘÍL.
Celková a koordinační situace stavby - I. část				C	3a

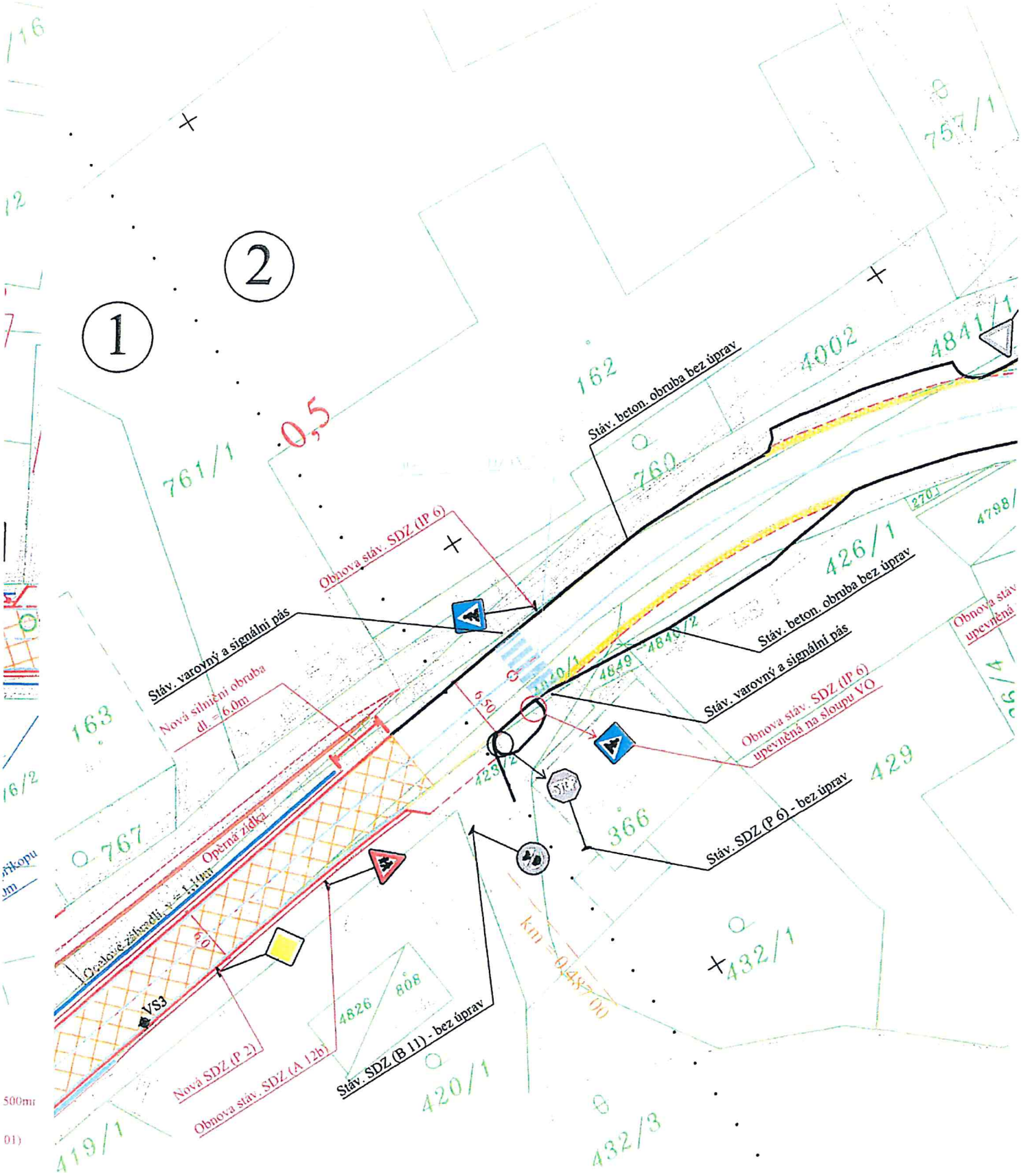

STAV ZAMĚŘENÍ KE DNI 20.8.2021

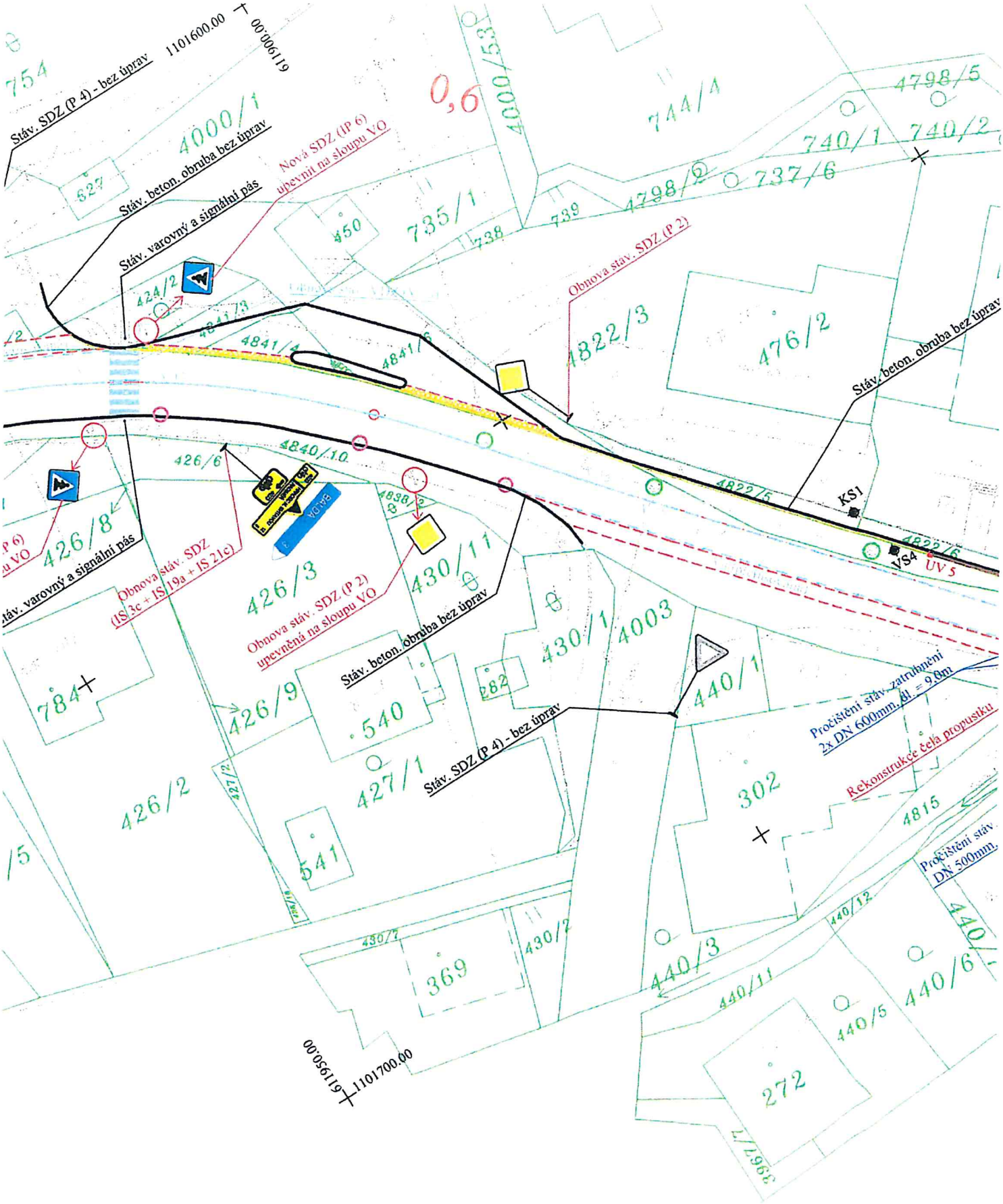
Stáv. SDZ (P 4) - bez úprav
1101600.00
611900.00
Stáv. beton. obruba bez úprav
Stáv. varovný a signální pás
Nová SDZ (IP 6)
upevnit na sloupu VO
Obnova stáv. SDZ (P 2)
Stáv. beton. obruba bez úprav
Stáv. varovný a signální pás
Obnova stáv. SDZ
(IS 3c + IS 19a + IS 21c)
Obnova stáv. SDZ (P 2)
upevněná na sloupu VO
Stáv. beton. obruba bez úprav
Stáv. SDZ (P 4) - bez úprav
Pročištění stáv. zatrubnění
2x DN 600mm, dl. = 9,0m
Rekonstrukce čela propustku
Pročištění stáv.
DN 500mm,
KS1
VS4
UV 5
611950.00
1101700.00

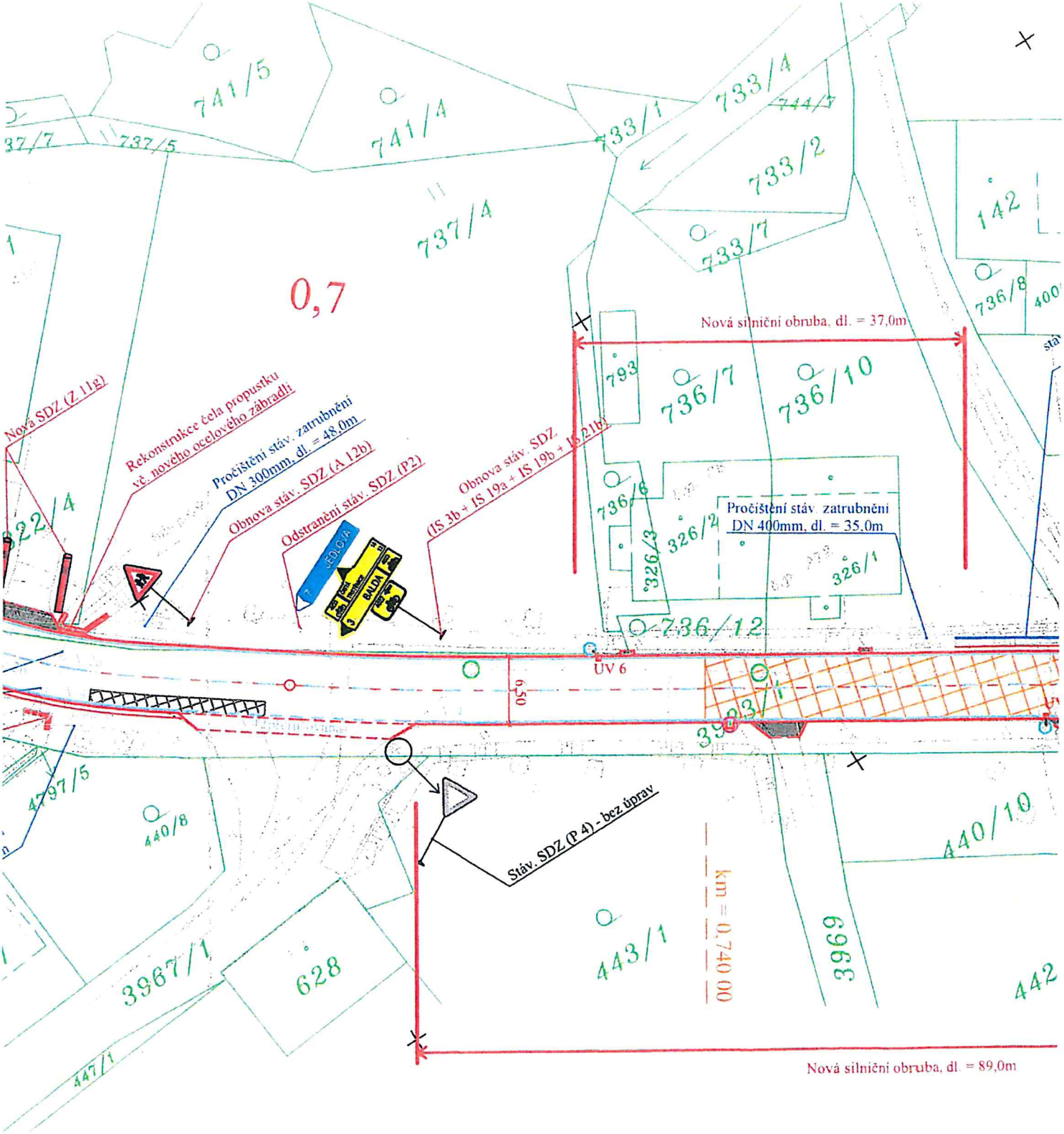

POZNÁMKA :

1) Stáv. UV v trase silnice budou kompletně zrekonstruovány vč. nové mříže.
2) Stávající přípojky od UV budou pročištěny.
3) Stáv. hydranty, šoupata a jiná zařízení v trase silnice budou výškově upraveny do nové nivelety silnice.
4) Stáv. poklopy KŠ budou vyměněny za samonivelační a výškově upraveny do nové nivelety silnice.
5) Stáv. silniční příkopy budou pročištěny a opětovně osety travním semenem.

6) Stáv. svislé DZ související s rekonstrukcí silnice bude vyměněno za nové (plechové v základní velikosti s reflexní ú
Projekt řeší pouze SDZ související s rekonstrukcí krajské silnice, značení MK není součástí této PD (bude řešit obec
7) Nové svislé DZ bude osazeno na samostatné sloupky - plechové v základní velikosti s reflexní úpravou.
8) Vodorovné DZ, š = 12,50cm - nástřikem (plast).
9) Vodorovné DZ V 7a (přechod pro chodce) bude pouze obnoveno - plast.

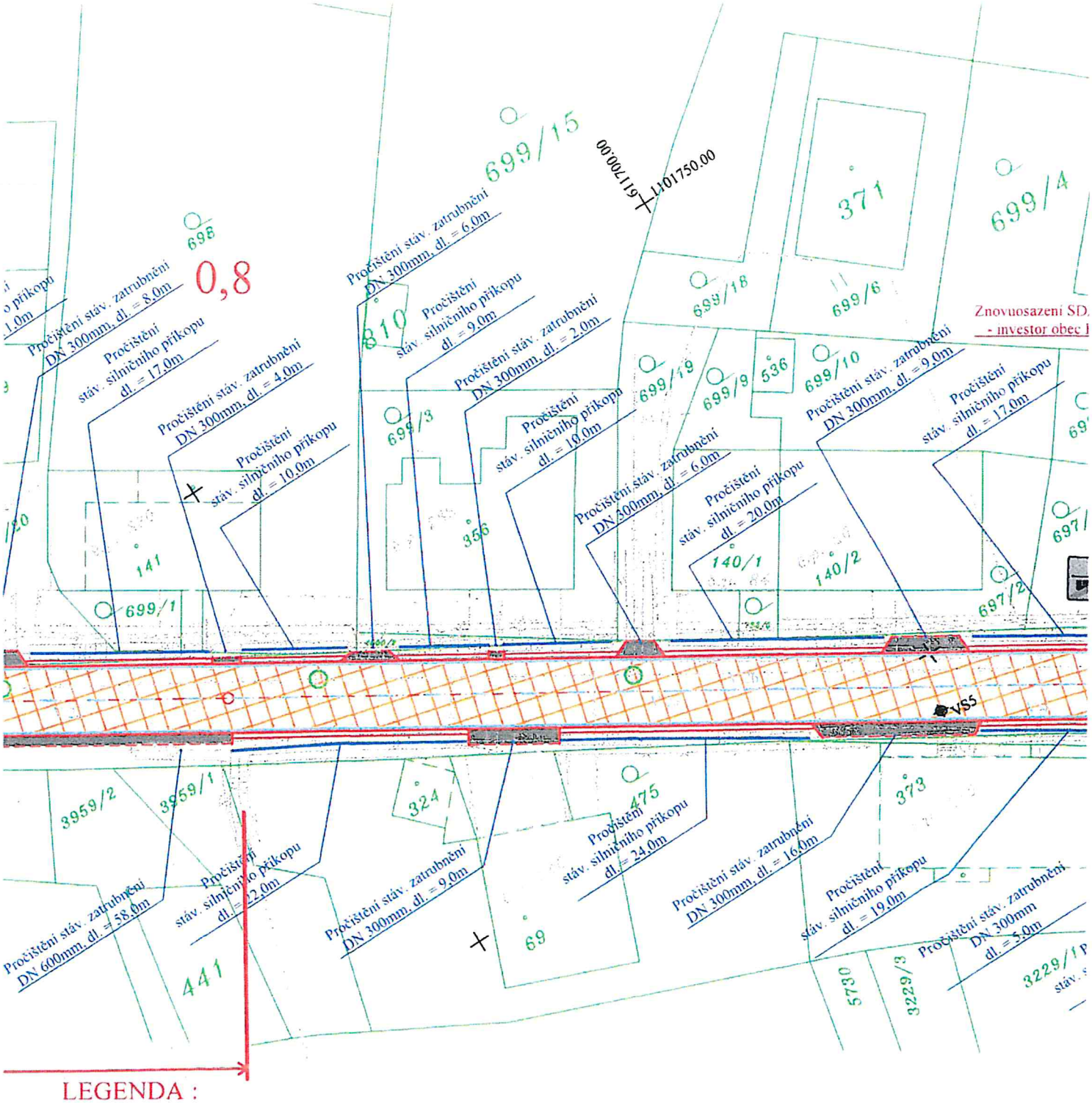

LEGENDA :

- Rekonstrukce silnice - živice (SO 101)
- Sanace kraje silnice (SO 101)
- Nová konstrukce zpevnění vč. výměny aktivní zóny (SO 101)
- Výškové napojení MK - živice (SO 101)
- Napojení sjezdu resp. vstupu k RD - živice (SO 101)
- Výškové napojení - předláždění žulové kostky 10/10 (SO 101)
- Přidružený pruh pro chodce (š = 1,0m) - zámk. dlažba (SO 102 - investor obec Pomezí)
- Opěrná zídka (SO 102 - investor obec Pomezí)
- Předláždění dvoulinky - žul. kostka 10/10 (SO 101)
- Nová UV 500/500 vč. přípojky DN 150mm (SO 101)
- Rekonstrukce stáv. UV - kompletně nová UV vč. + pročištění přípojky (SC
- Výšková úprava poklopů KŠ - samonivelační pok
- Rekonstrukce stáv. šachty vč. nového poklopu KŠ
- Krajnice zpevněna živič. frézingem, š = 50cm (SC
- Ocelové silniční svodidlo (SO 101)
- Pročištění stáv. silničního příkopu (SO 101)
- Vodorovné DZ, š = 12,5Ocm (stříkané - plast) (SO
- P2 Nové svislé DZ - základní velikost (plech) (SO 10
- VS1 KS1 Vrtaná sonda resp. kopaná

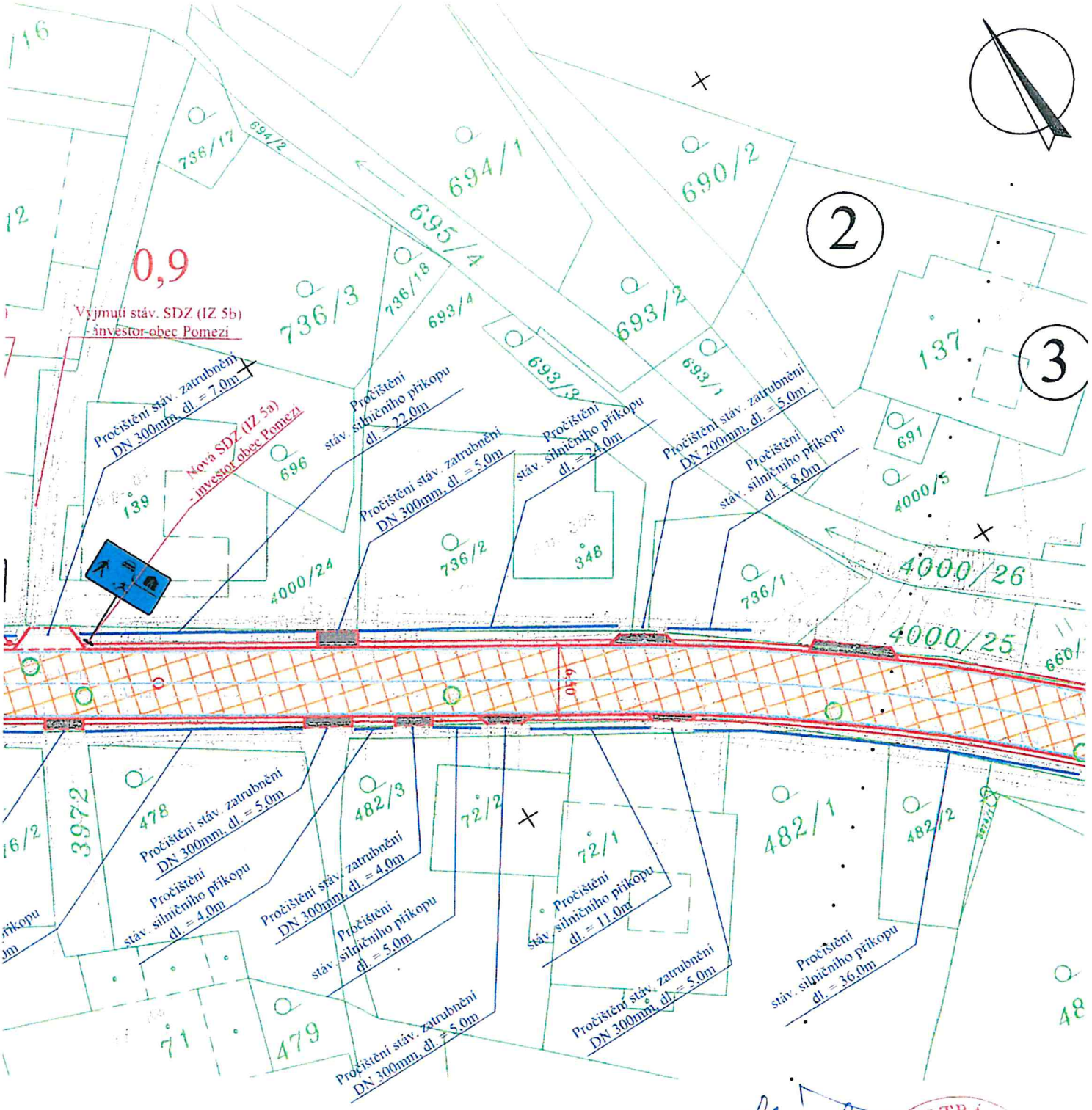

JTSK

Bpv

JIŘÍ STRÁNSKÝ, projekce dopravních staveb
533 52 Staré Hradiště 142, Pardubice

VED. PROJEKTANT	J. STRÁNSKÝ			
PROJEKTOVAL	O. STRÁNSKÝ, DiS.		STUPEŇ DOKUM.	DÚSP
INVESTOR	SÚS Pk + obec Pomezí	KRAJ : PARDUBICKÝ	ČÍSLO ZAK.	301/22
Pomezí u Poličky Rekonstrukce silnice II/363, výstavba chodníku			POČET FORM.	5 A4
			DATUM	04. 2022
			MĚŘÍTKO	1:500
			ČÍS. KOPIE	ČÁST	ČÍS. PŘÍL.
Celková a koordinační situace stavby - II. část			3	C	3b

JIŘÍ STRÁNSKÝ
autorizovaný technik pro pozemní stavby
specializace nekolejová doprava
ČKAIT - 0700635

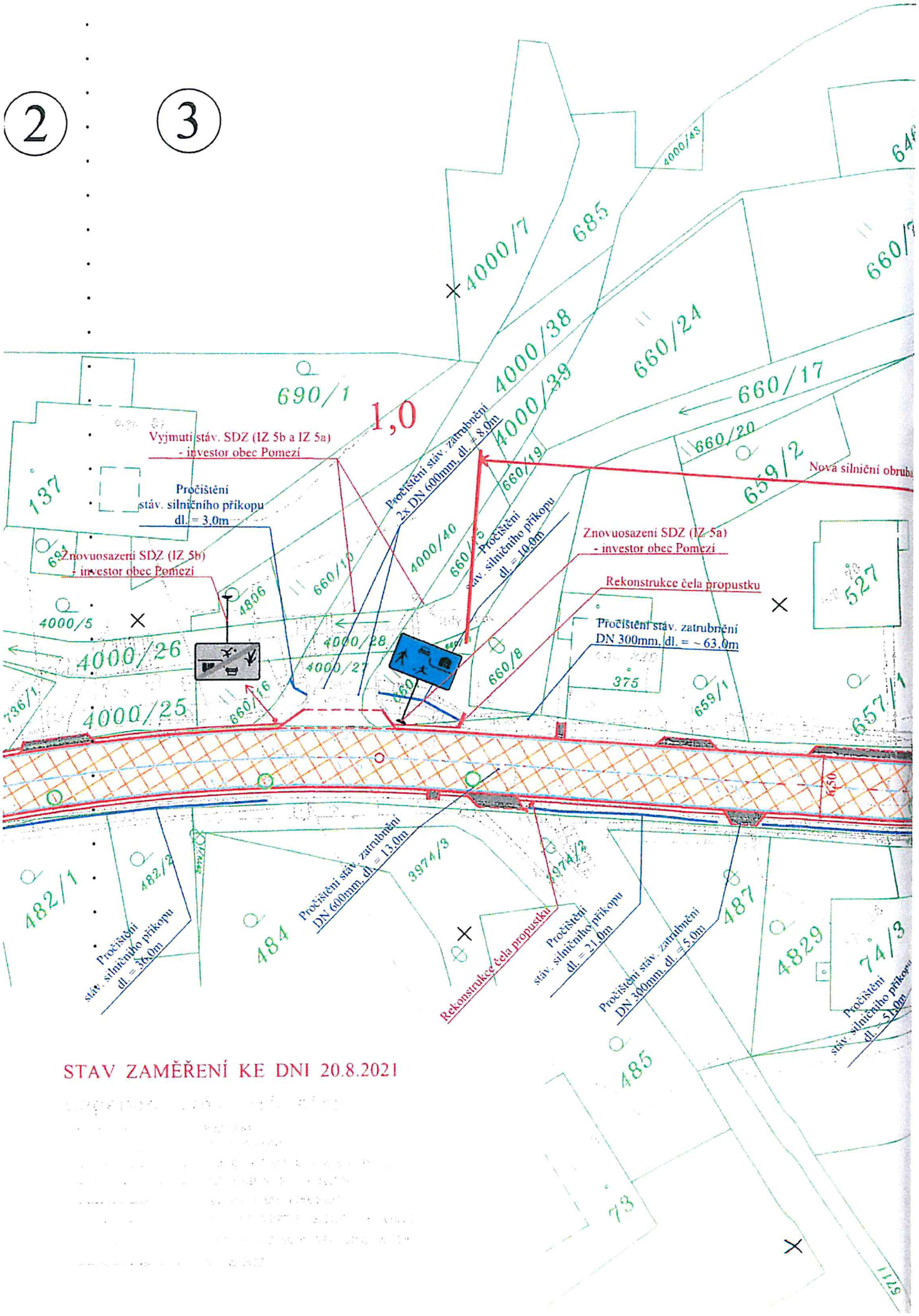

STAV ZAMĚŘENÍ KE DNI 20.8.2021

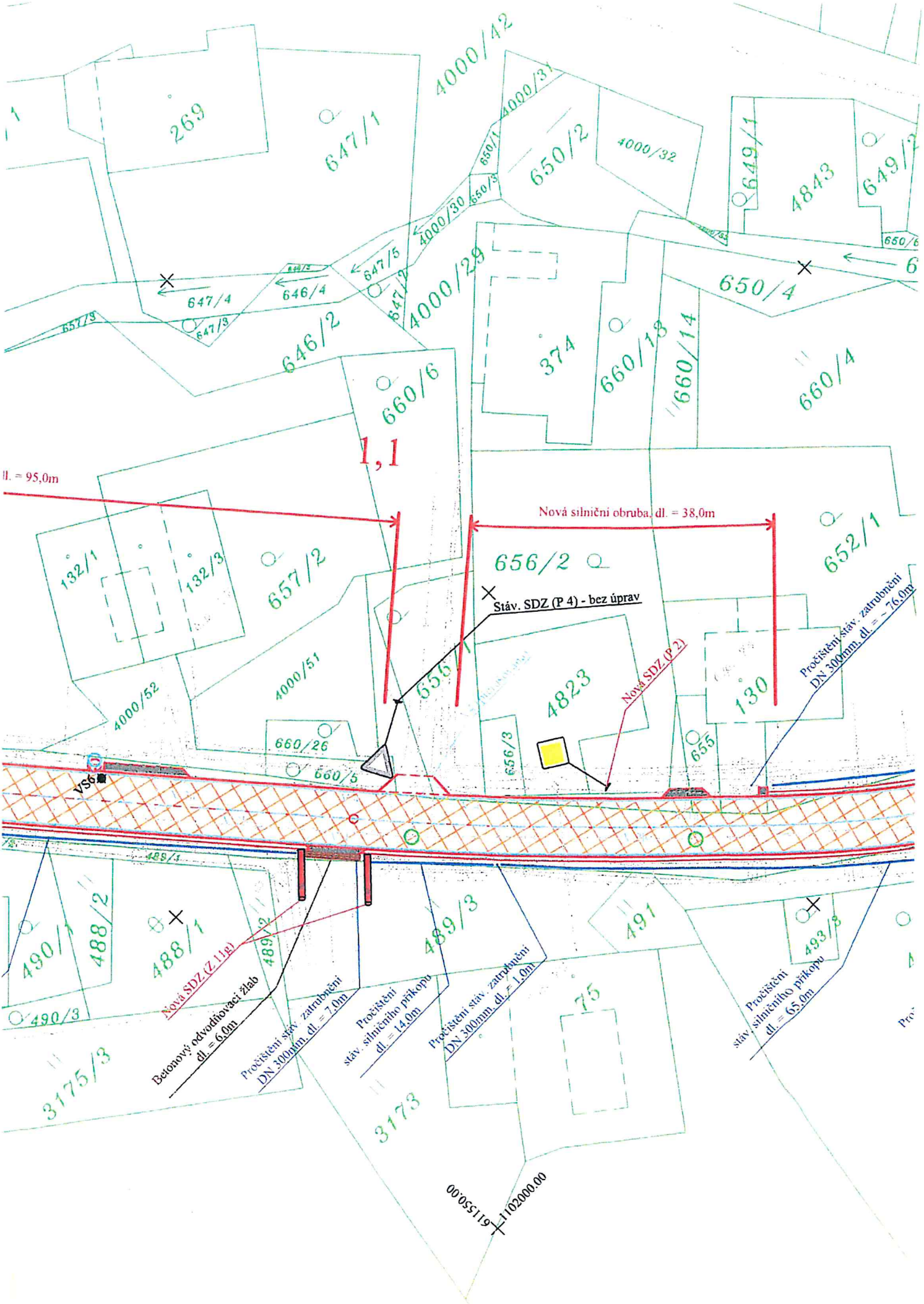
269
647/1
4000/42
4000/31
650/1
650/2
4000/32
649/1
4843
649/2
650/3
4000/30
647/5
4000/29
647/4
646/4
647/3
657/3
646/2
650/4
374
660/13
660/14
660/4
660/6
1,1
l. = 95,0m
Nová silniční obruba, dl. = 38,0m
132/1
132/3
657/2
656/2
652/1
Stáv. SDZ (P 4) - bez úprav
Pročištění stáv. zatrubnění DN 300mm, dl. = 76,0m
4000/51
4000/52
655
4823
Nová SDZ (P 2)
130
660/26
660/5
656/3
655
VS6
489/4
490/1
488/2
488/1
489/2
489/3
491
493/3
Nová SDZ (Z 11a)
Betonový odvodňovací žlab dl. = 6,0m
Pročištění stáv. zatrubnění DN 300mm, dl. = 7,0m
Pročištění stáv. silničního příkopu dl. = 14,0m
Pročištění stáv. zatrubnění DN 300mm, dl. = 1,0m
Pročištění stáv. silničního příkopu dl. = 65,0m
490/3
75
3175/3
3173
1102000.00
611550.00

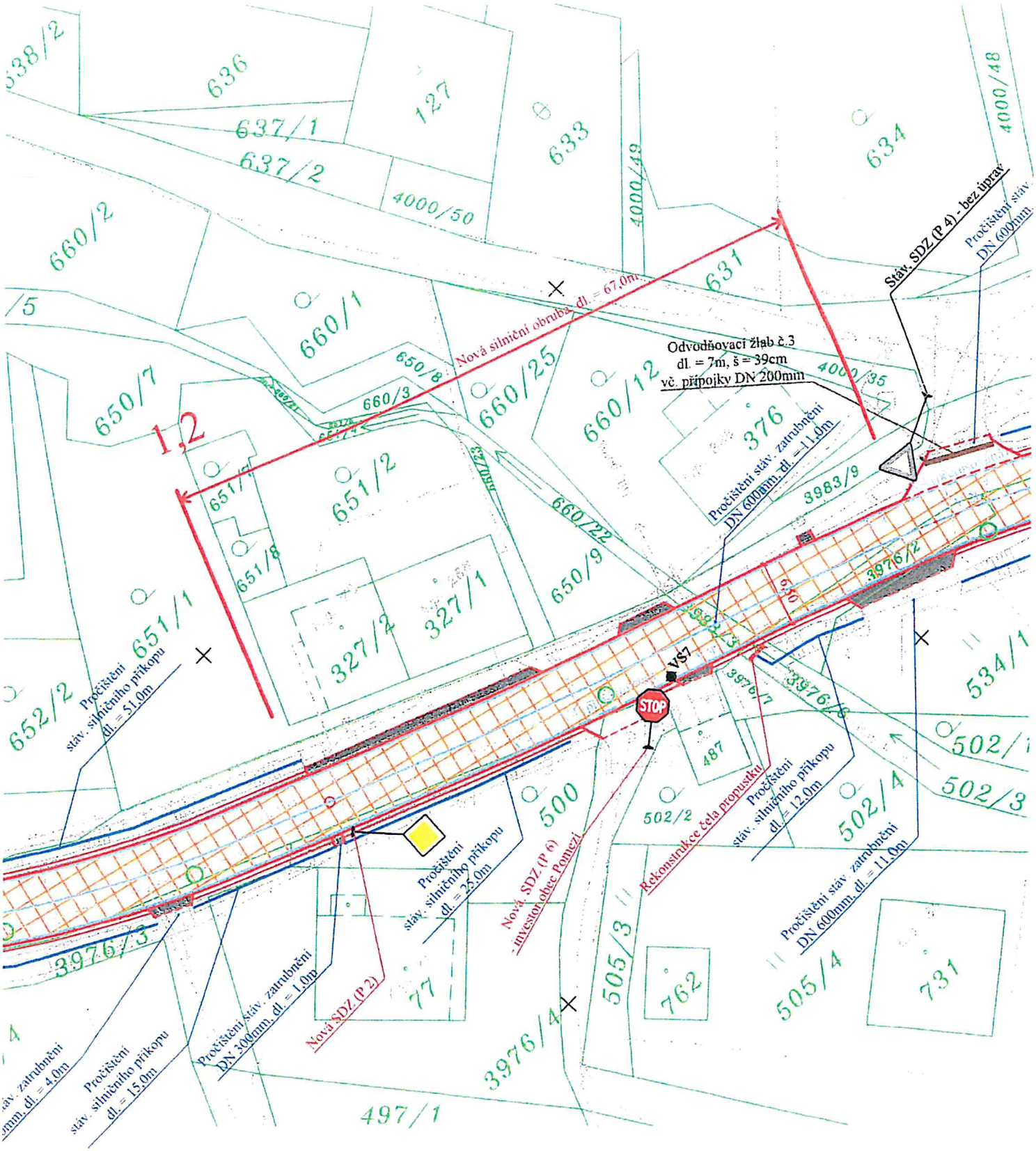

POZNÁMKA :

1) Stáv. UV v trase silnice budou kompletně zrekonstruovány vč. nové mříže.
2) Stávající přípojky od UV budou pročištěny.
3) Stáv. hydranty, šoupata a jiná zařízení v trase silnice budou výškově upraveny do nové nivelety silnice
4) Stáv. poklopy KŠ budou vyměněny za samonivelační a výškově upraveny do nové nivelety silnice.
5) Stáv. silniční příkopy budou pročištěny a opětovně osety travním semenem.

6) Stáv. svislé DZ související s rekonstrukcí silnice bude vyměněno za nové (plechové v základní velikosti s reflexní úpravou)
Projekt řeší pouze SDZ související s rekonstrukcí krajské silnice, značení MK není součástí této PD (bude řešit obec Pomezí)
7) Nové svislé DZ bude osazeno na samostatné sloupky - plechové v základní velikosti s reflexní úpravou
8) Vodorovné DZ, š = 12,50cm - nástrikem (plast)

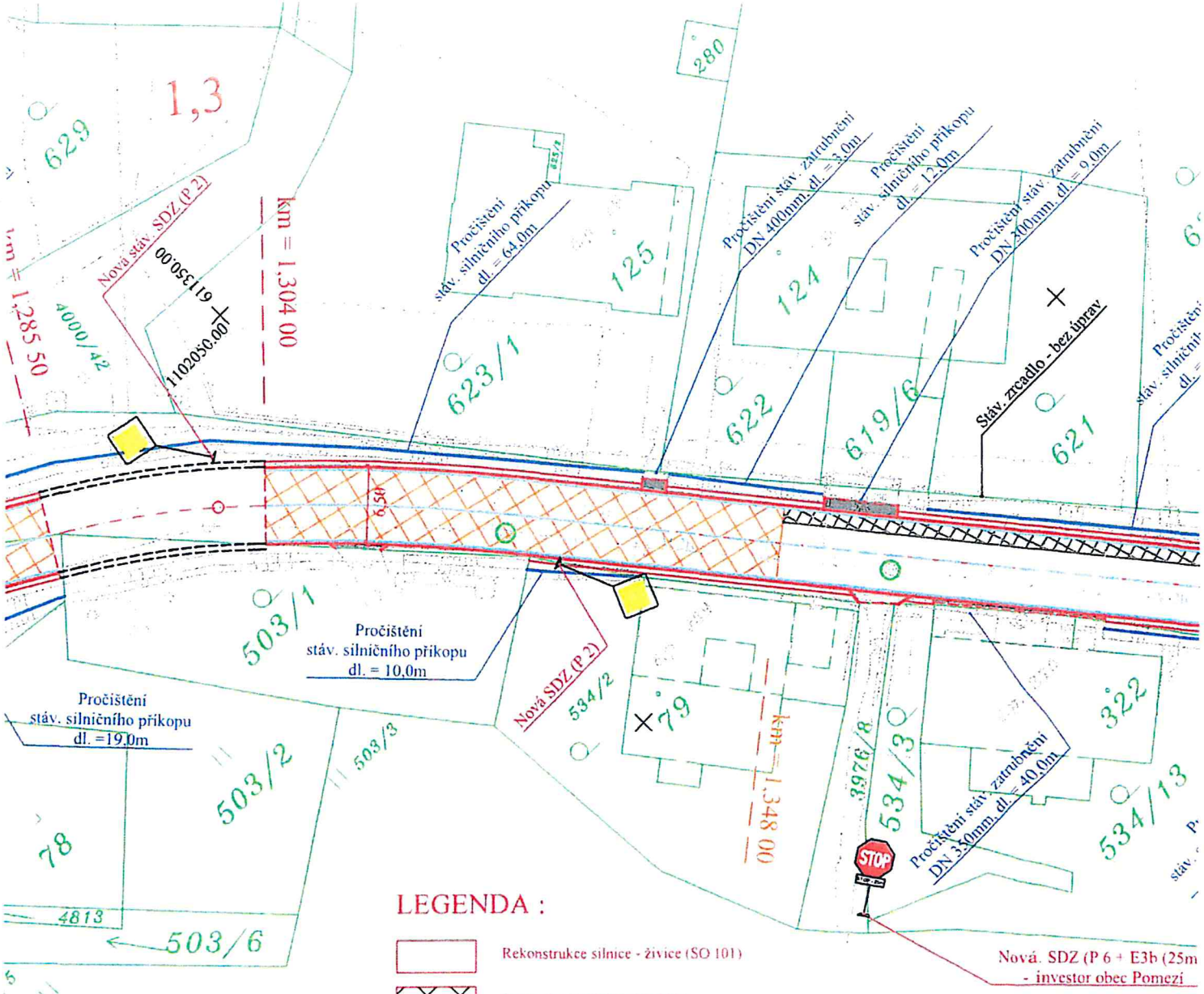

LEGENDA :

- Rekonstrukce silnice - živice (SO 101)
- Sanace kraje silnice (SO 101)
- Nová konstrukce zpevnění vč. výměny aktivní zóny (SO 101)
- Nutná oprava živičného krytu
- Výškové napojení MK - živice (SO 101)
- Napojení sjezdu resp. vstupu k RD - živice (SO 101)
- Rekonstrukce stáv. UV - kompletně nová UV vč. mříže 500/500mm + pročištění přípojky (SO 101)
- Výšková úprava poklopů KŠ - samonivelační poklopy (SO 101)
- Rekonstrukce stáv. šachty vč. nového poklopu KŠ (SO 101)
- Krajnice zpevněná živič. frézingem, δ = 50cm (SO 101)
- Pročištění stáv. silničního příkopu (SO 101)
- Vodorovné DZ, δ = 12,50cm (stříkané - plast) (SO 101)
- P2 Nové svislé DZ - základní velikost (plech) (SO 101)
- VS1 KS1 Vrtaná sonda resp. kopaná
- Opravený úsek silnice

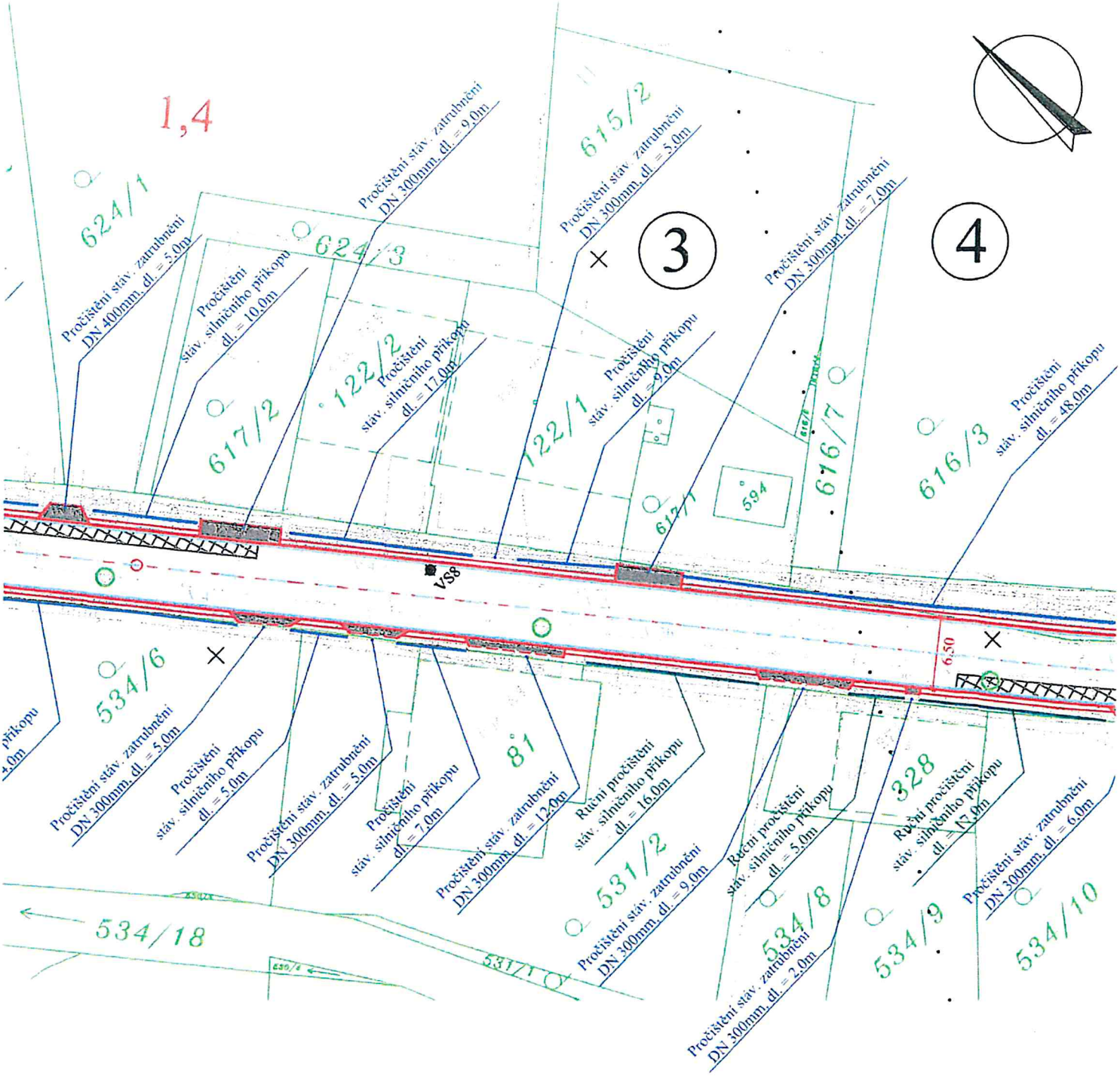

JTSK

Bpv

JIŘÍ STRÁNSKÝ, projekce dopravních staveb 533 52 Staré Hradiště 142, Pardubice				
VED. PROJEKTANT	J. STRÁNSKÝ			
PROJEKTOVAL	O. STRÁNSKÝ, DiS.		STUPEŇ DOKUM.	DÚSP
INVESTOR	SÚS Pk + obec Pomezí	KRAJ : PARDUBICKÝ	ČÍSLO ZAK.	301/22
Pomezí u Poličky Rekonstrukce silnice II/363, výstavba chodníku			POČET FORM.	5 A4
			DATUM	04. 2022
			MĚŘÍTKO	1:500
			ČÍS. KOPIE	ČÁST / ČÍS. PŘÍL.
Celková a koordinační situace stavby - III. část			3	C / 3c

JIŘÍ STRÁNSKÝ – Autorizovaný technik pro dopravní stavby – specializace železnice – ČKAIT - 0700035

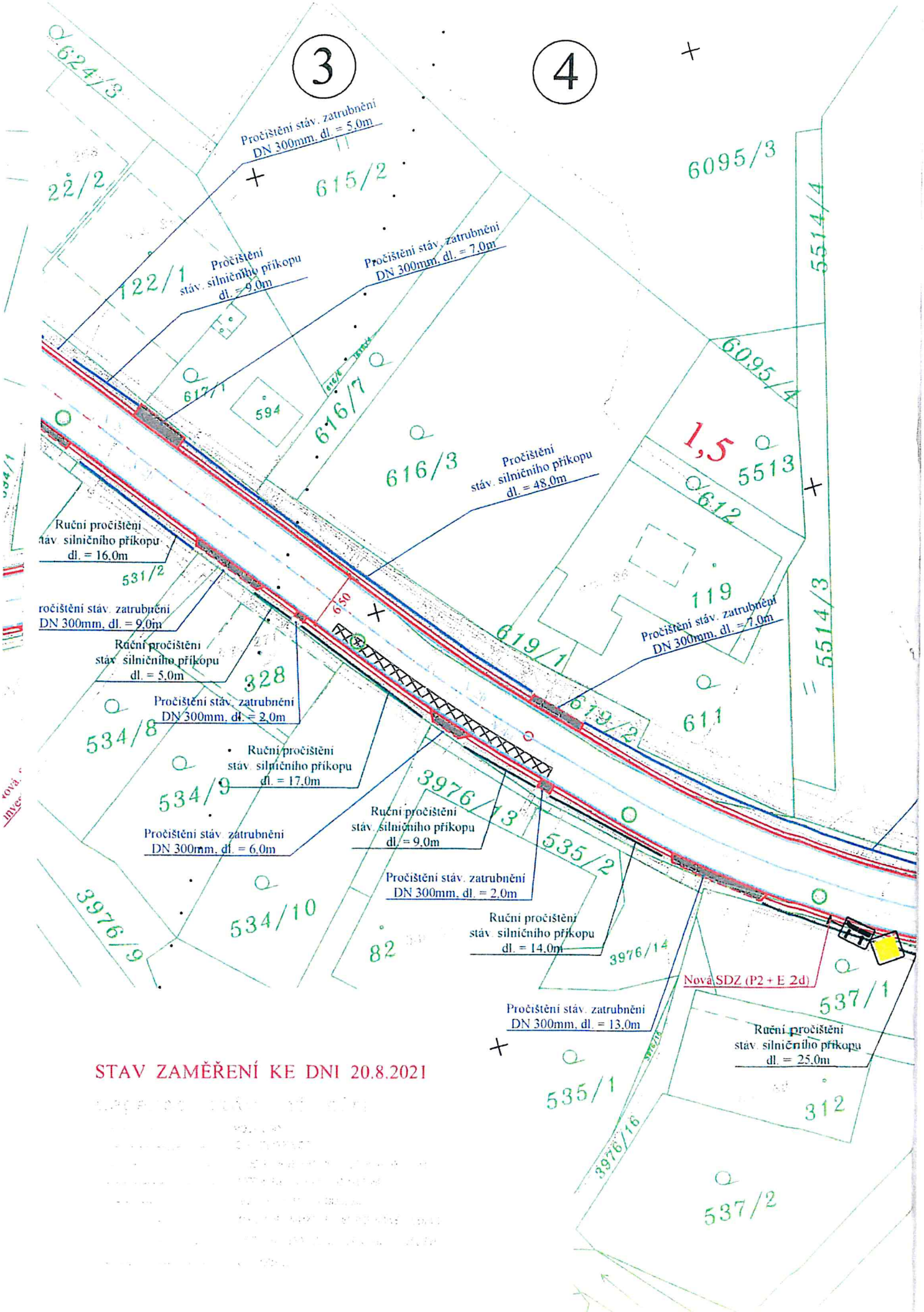

STAV ZAMĚŘENÍ KE DNI 20.8.2021

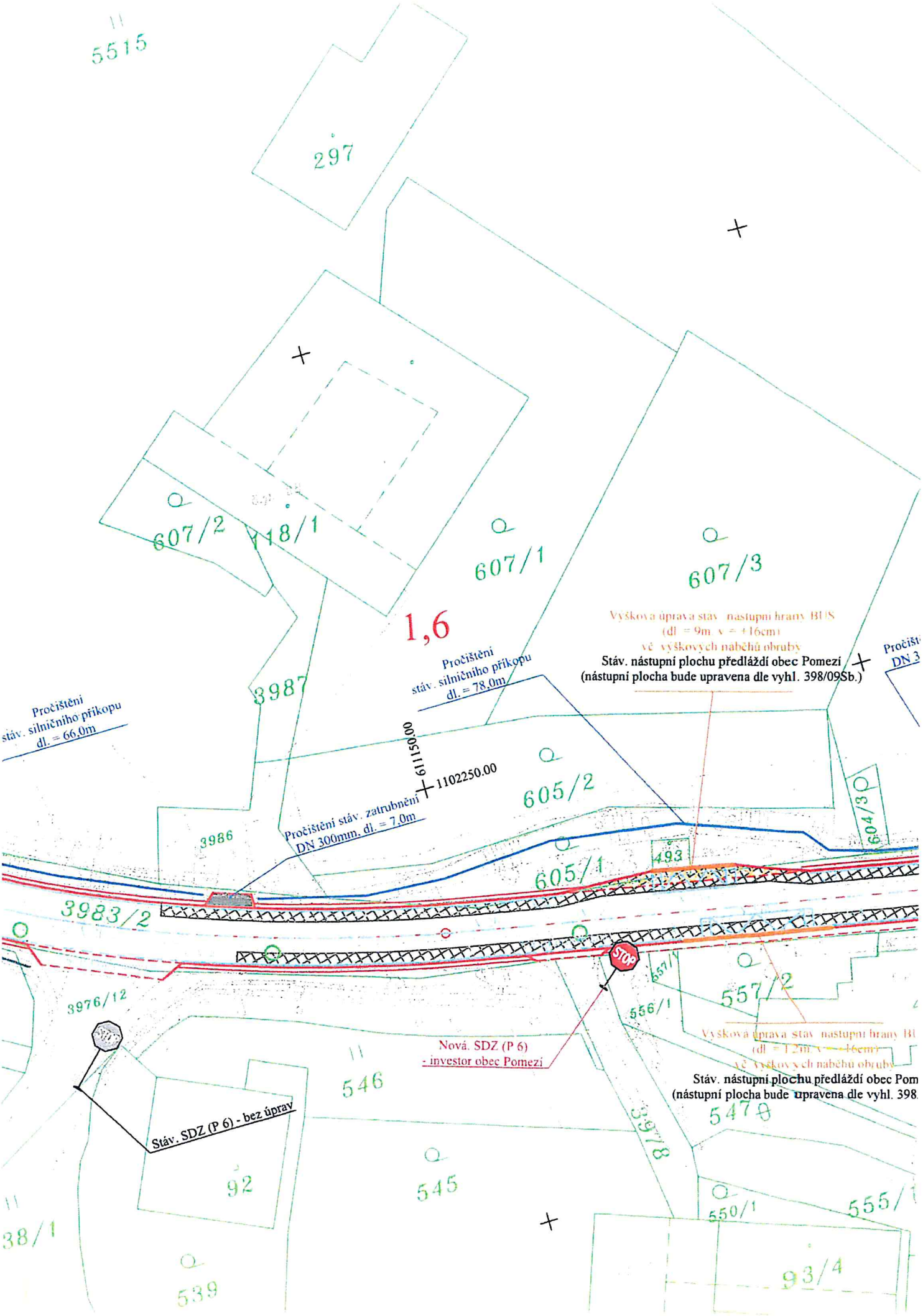
5515
297
607/2
118/1
607/1
607/3
1,6
Vyšková úprava stáv. nástupní hrany BUS
(dl. = 9m, v. = +16cm)
vč. výškových náběhů obruby
Stáv. nástupní plochu předláždí obec Pomezí
(nástupní plocha bude upravena dle vyhl. 398/09Sb.)
Pročištění
stáv. silničního příkopu
dl. = 78,0m
Pročištění
stáv. silničního příkopu
dl. = 66,0m
3987
611150.00
1102250.00
605/2
Pročištění stáv. zatrubnění
DN 300mm, dl. = 7,0m
3986
493
605/1
604/3
3983/2
STOP
557/1
557/2
556/1
3976/12
Nová. SDZ (P 6)
- investor obec Pomezí
546
547/8
Stáv. SDZ (P 6) - bez úprav
92
545
550/1
93/4
539

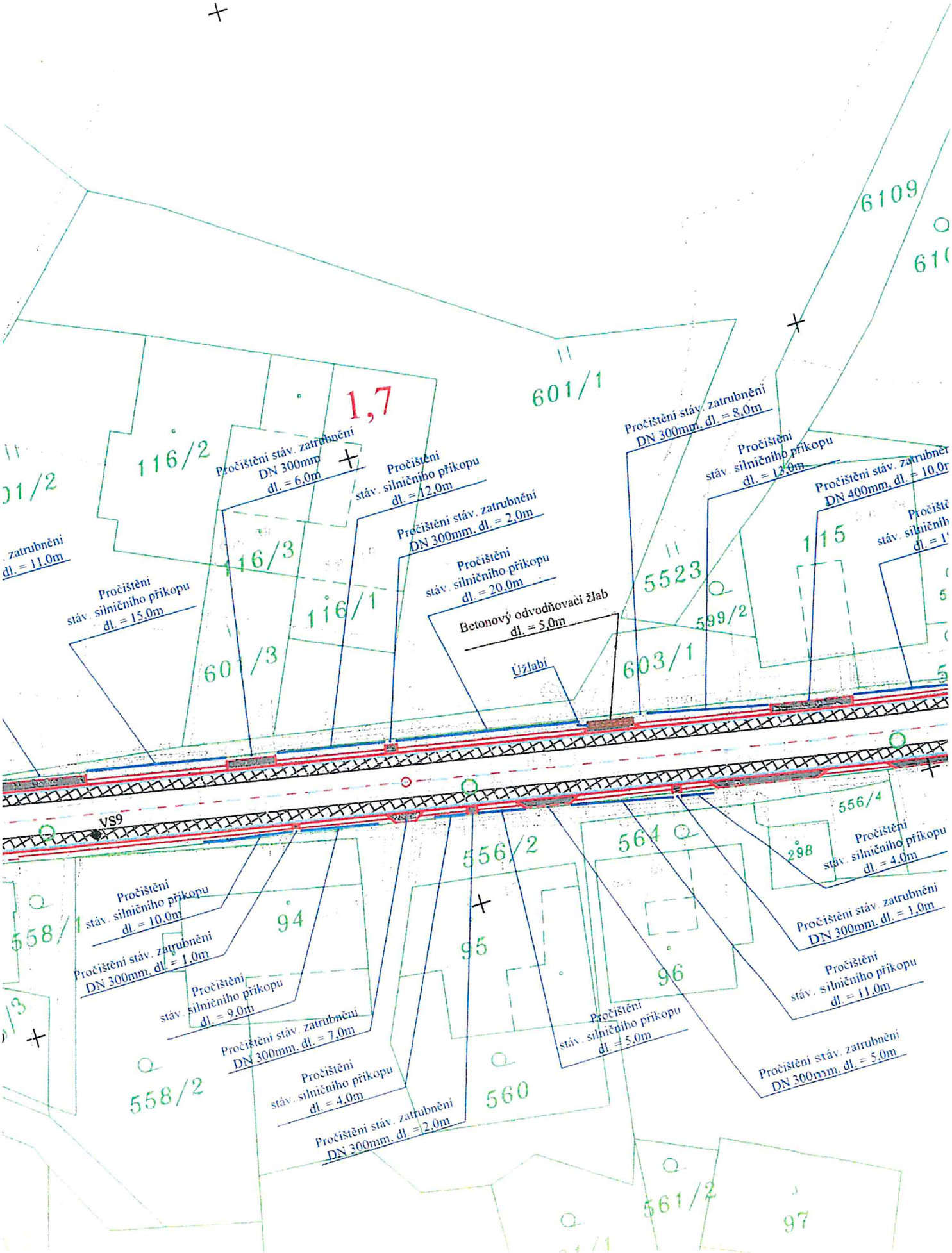
1,7
601/1
116/2
116/3
116/1
601/3
5523
599/2
603/1
115
556/4
298
556/2
564
558/1
94
95
96
558/2
560
561/2
97
VS9
Pročištění stáv. zatrubnění DN 300mm dl. = 6,0m
Pročištění stáv. silničního příkopu dl. = 12,0m
Pročištění stáv. zatrubnění DN 300mm, dl. = 2,0m
Pročištění stáv. silničního příkopu dl. = 20,0m
Betonový odvodňovací žlab dl. = 5,0m
Úžlabí
Pročištění stáv. zatrubnění DN 300mm, dl. = 8,0m
Pročištění stáv. silničního příkopu dl. = 12,0m
Pročištění stáv. zatrubnění DN 400mm, dl. = 10,0m
Pročištění stáv. silničního příkopu dl. = 15,0m
Pročištění stáv. silničního příkopu dl. = 10,0m
Pročištění stáv. zatrubnění DN 300mm, dl. = 1,0m
Pročištění stáv. silničního příkopu dl. = 9,0m
Pročištění stáv. zatrubnění DN 300mm, dl. = 7,0m
Pročištění stáv. silničního příkopu dl. = 4,0m
Pročištění stáv. zatrubnění DN 300mm, dl. = 2,0m
Pročištění stáv. silničního příkopu dl. = 5,0m
Pročištění stáv. silničního příkopu dl. = 4,0m
Pročištění stáv. zatrubnění DN 300mm, dl. = 1,0m
Pročištění stáv. silničního příkopu dl. = 11,0m
Pročištění stáv. zatrubnění DN 300mm, dl. = 5,0m

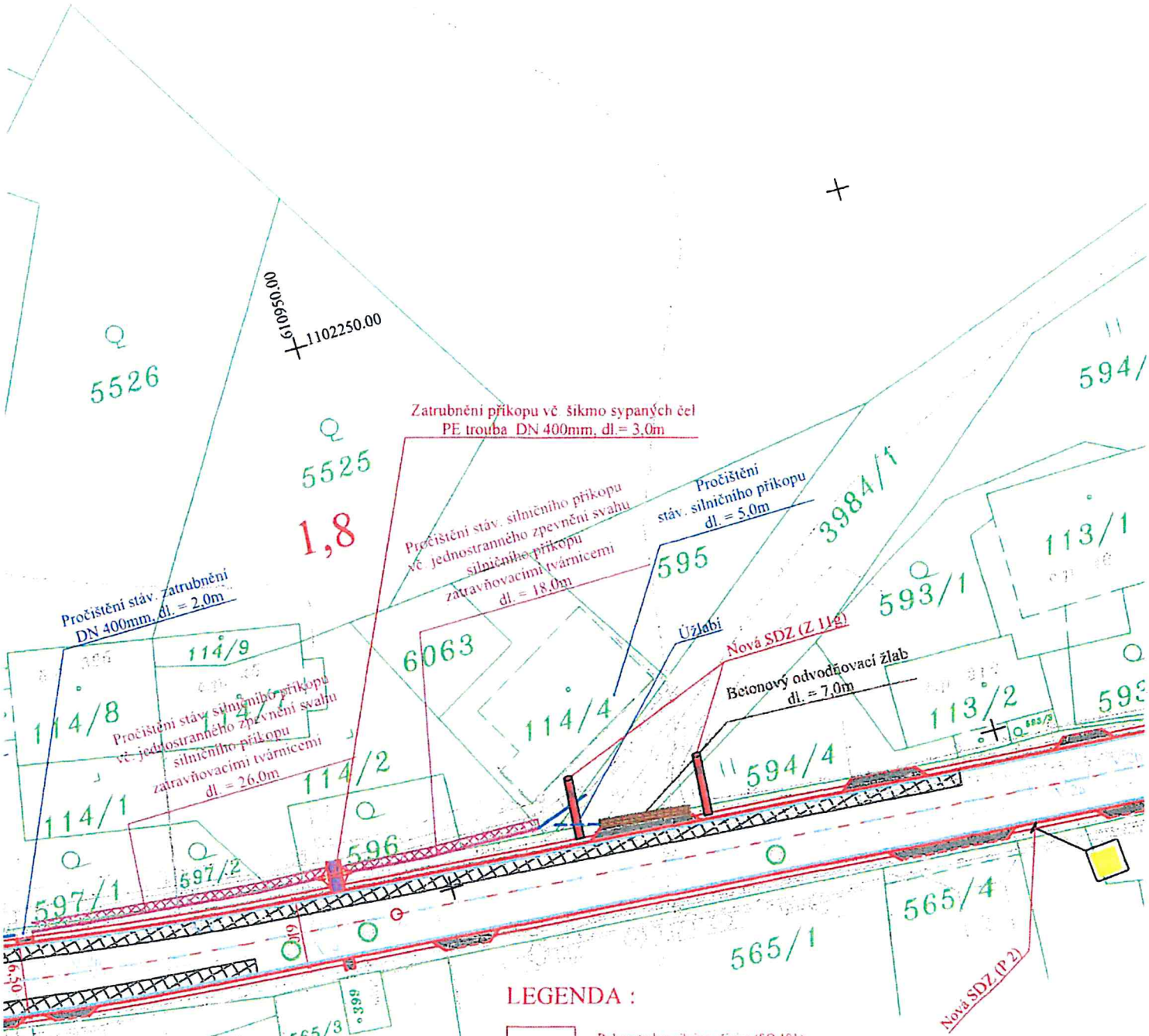

LEGENDA :

- Rekonstrukce silnice - živice (SO 101)
- Sanace kraje silnice (SO 101)
- Oprava krytové vrstvy zálivu BUS - živice (SO 101)
- Výškové napojení MK - živice (SO 101)
- Napojení sjezdu resp. vstupu k RD - živice (SO 101)
- Předlaždění zámkové dlažby (SO 101)
- Vstup k DR - zámk. dlažba (SO 101)
- Nová UV 500/500 vč. přípojky DN 150mm (SO 101)
- Rekonstrukce stáv. UV - kompletně nová UV vč. mříže 500/500mm + pročištění přípojky (SO 101)
- Výšková úprava poklopů KŠ - samonivelační poklopy (SO 101)
- Krajnice zpevněná živičí frezingem, š = 50cm (SO 101)
- Pročištění stáv. silničního příkopu (SO 101)
- Vodorovné DZ, š = 12,50cm (stříkané - plast) (SO 101)
- P2 Nové svislé DZ - základní velikost (plech) (SO 101)
- VS1 KS1 Vrtaná sonda resp. kopaná

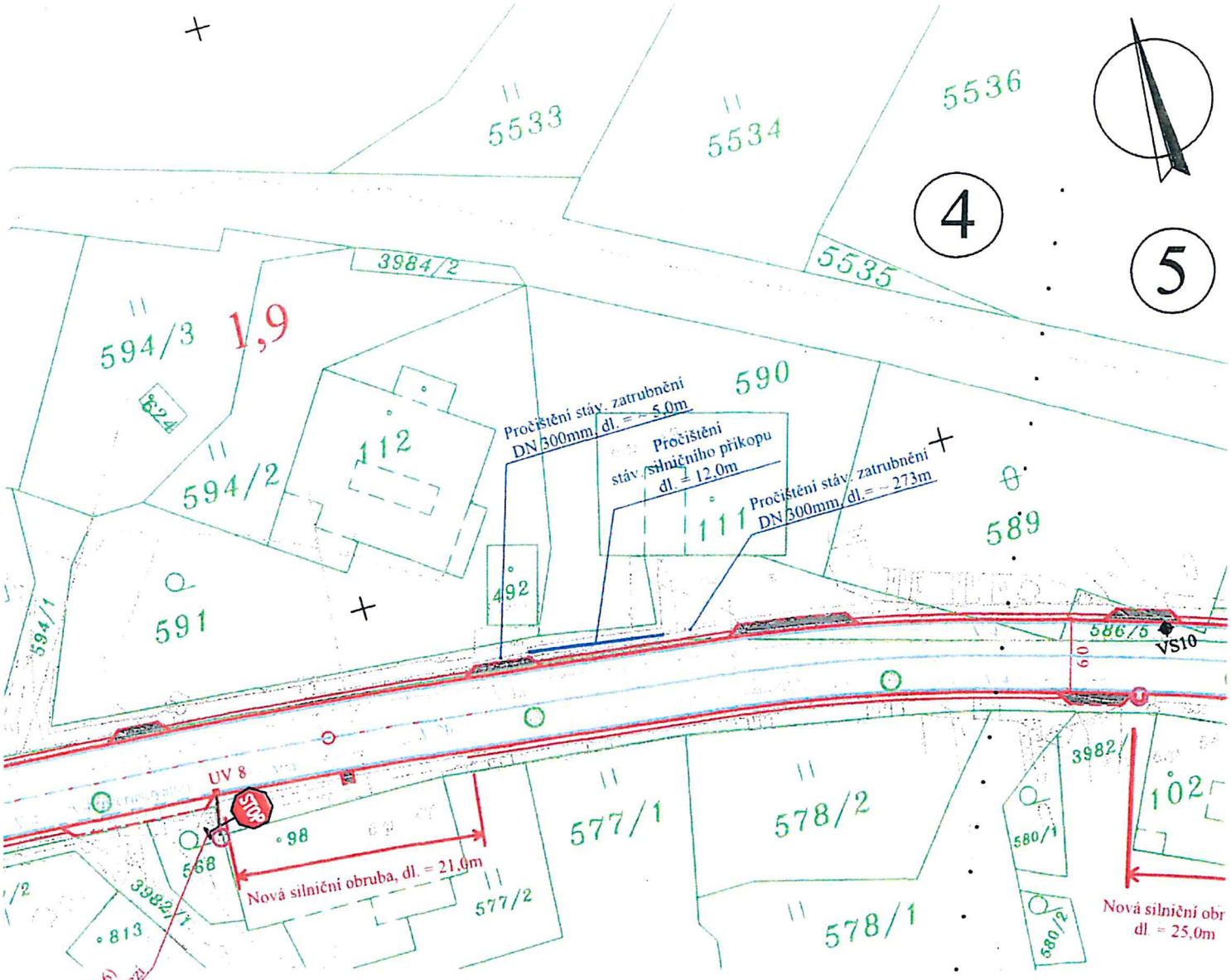

POZNÁMKA :

1) Stáv. UV v trase silnice budou kompletně zrekonstruovány vč. nové mříže.
2) Stávající přípojky od UV budou pročištěny.
3) Stáv. hydranty, šoupata a jiná zařízení v trase silnice budou výškově upraveny do nové nivelety silnice.
4) Stáv. poklopy KŠ budou vyměněny za samonivelační a výškově upraveny do nové nivelety silnice.
5) Stáv. silniční příkopy budou pročištěny a opětovně osety travním semenem.

6) Stáv. svislé DZ související s rekonstrukcí silnice bude vyměněno za nové (plechové v základní velikosti s reflexní úpravou)
Projekt řeší pouze SDZ související s rekonstrukcí krajské silnice. značení MK není součástí této PD (bude řešit obec Pomezí)
7) Nové svislé DZ bude osazeno na samostatné sloupky - plechové v základní velikosti s reflexní úpravou.
8) Vodorovné DZ, š = 12.50cm - nástřikem (plast)

JTSK

Bpv

JIŘÍ STRÁNSKÝ, projekce dopravních staveb
533 52 Staré Hradiště 142, Pardubice

VED. PROJEKTANT	J. STRÁNSKÝ			
PROJEKTOVAL	O. STRÁNSKÝ, DiS.		STUPEŇ DOKUM.	DÚSP
INVESTOR	SÚS Pk + obec Pomezí	KRAJ : PARDUBICKÝ	ČÍSLO ZAK.	301/22
Pomezí u Poličky Rekonstrukce silnice II/363, výstavba chodníku			POČET FORM.	5 A4
			DATUM	04. 2022
			MĚŘÍTKO	1:500
			ČÍS. KOPIE	ČÁST	ČÍS. PŘÍL.
Celková a koordinační situace stavby - IV. část			3	C	3d

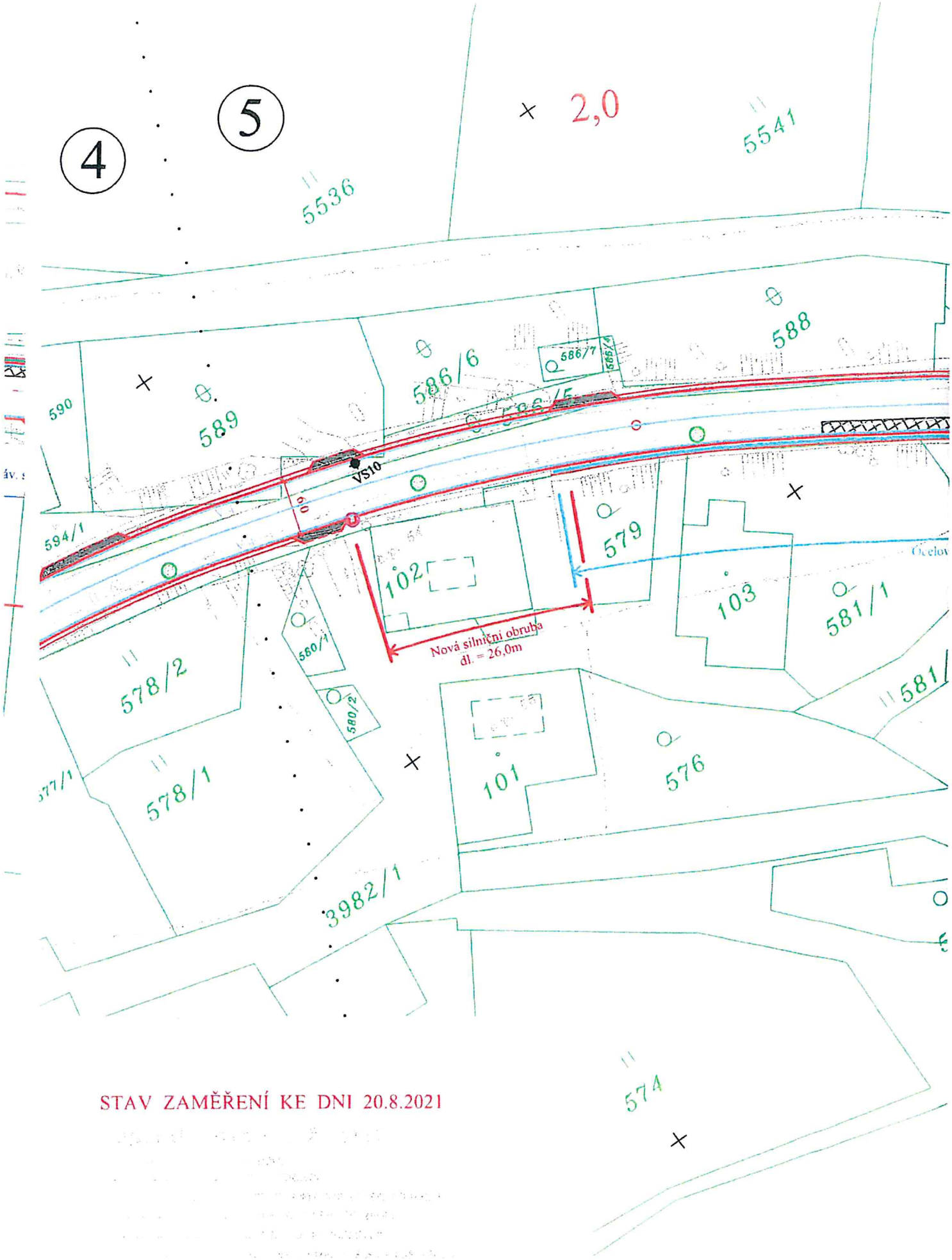

STAV ZAMĚŘENÍ KE DNI 20.8.2021

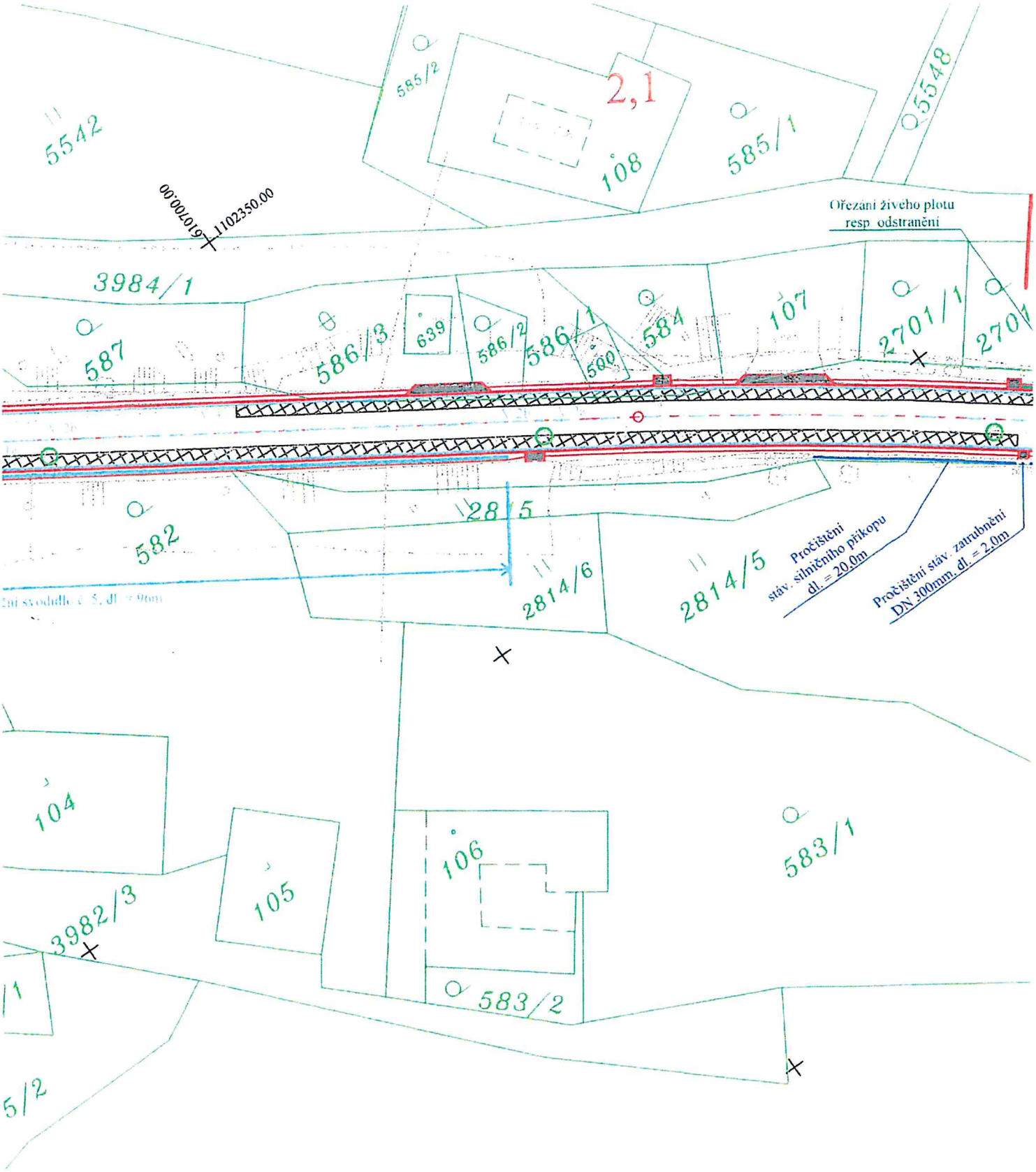
2,1
585/2
5542
108
585/1
5548
1102350.00
610700.00
Ořezání živého plotu
resp. odstranění
3984/1
587
586/3
639
586/2
586/1
500
584
107
2701/1
2701
582
28/5
2814/6
2814/5
Pročištění
stáv. silničního příkopu
dl. = 20,0m
Pročištění stáv. zatrubnění
DN 300mm, dl. = 2,0m
104
105
106
583/1
3982/3
583/2
5/2

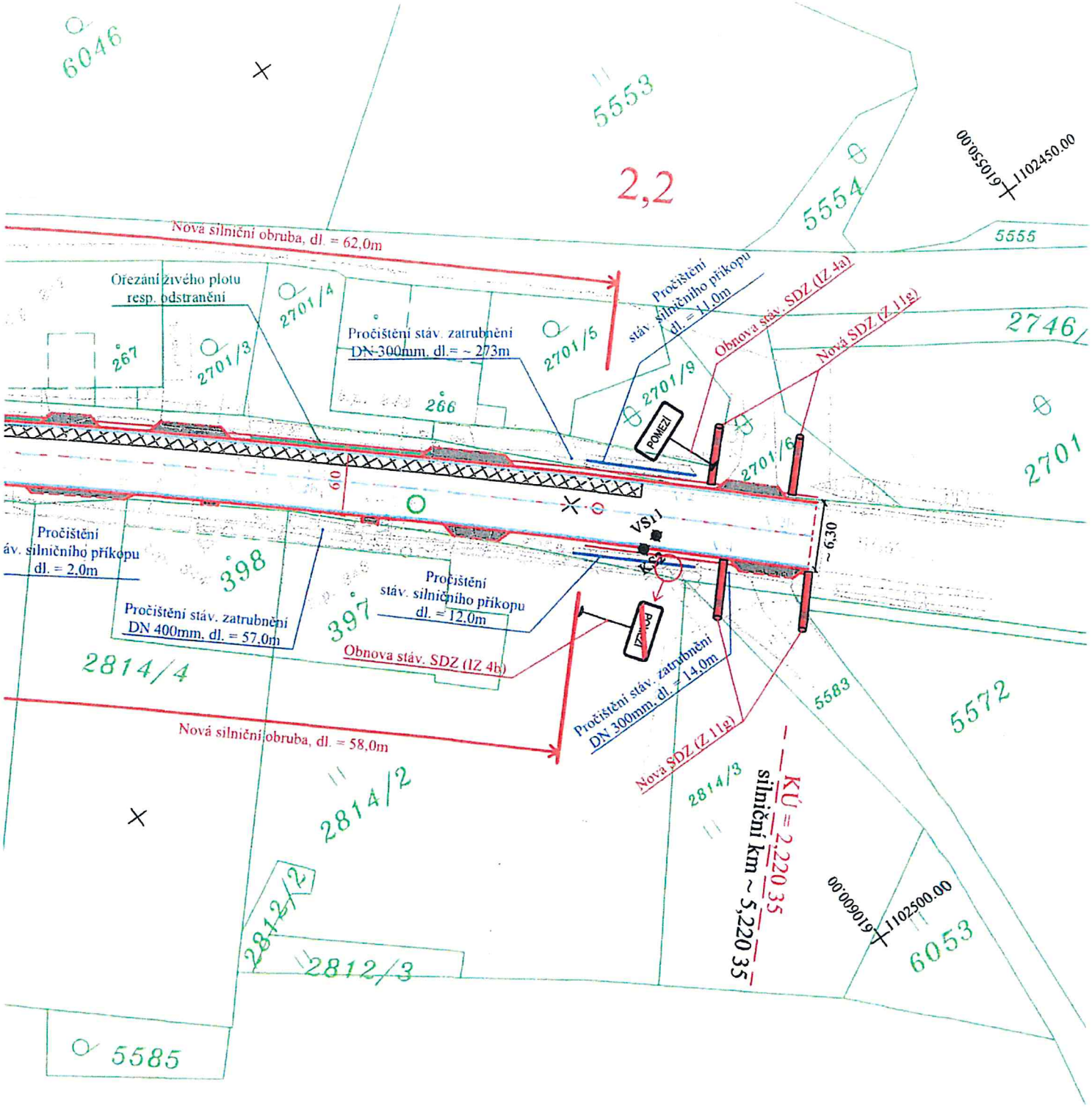
6046
5553
2,2
5554
5555
1102450.00
6105501.00
Nová silniční obruba, dl. = 62,0m
Ořezání živého plotu
resp. odstranění
2701/4
2701/3
267
Pročištění stáv. zatrubnění
DN 300mm, dl. = ~ 273m
2701/5
266
Pročištění
stáv. silničního příkopu
dl. = 11,0m
Obnova stáv. SDZ (IZ 4a)
Nová SDZ (Z 11a)
2746/
2701/9
POMEZÍ
2701/6
2701
60
VS11
~ 6,30
Pročištění
áv. silničního příkopu
dl. = 2,0m
398
Pročištění stáv. zatrubnění
DN 400mm, dl. = 57,0m
397
Pročištění
stáv. silničního příkopu
dl. = 12,0m
Obnova stáv. SDZ (IZ 4b)
2814/4
Pročištění stáv. zatrubnění
DN 300mm, dl. = 14,0m
5583
5572
Nová silniční obruba, dl. = 58,0m
Nová SDZ (Z 11a)
2814/3
2814/2
KÚ = 2,220 35
silniční km ~ 5,220 35
1102500.00
6106000.00
6053
2812/2
2812/3
5585

LEGENDA :

- Rekonstrukce silnice - živice (SO 101)
- Sanace kraje silnice (SO 101)
- Napojení sjezdu resp. vstupu k RD - živice (SO 101)
- Rekonstrukce stáv. UV - kompletně nová UV vč. mříže 500/500mm + pročištění přípojky (SO 101)
- Výšková úprava poklopů KŠ - samonivelační poklopy (SO 101)
- Krajnice zpevněná živič. frézingem, š = 50cm (SO 101)
- Ocelové silniční svodidlo (SO 101)
- Pročištění stáv. silničního příkopu (SO 101)
- Vodorovné DZ, š = 12,50cm (stříkané - plast) (SO 101)
- P2 Nové svislé DZ - základní velikost (plech) (SO 101)
- VS1 KS1 Vrtaná sonda resp. kopaná

POZNÁMKA :

1) Stáv. UV v trase silnice budou kompletně zrekonstruovány vč. nové mříže.
2) Stávající přípojky od UV budou pročištěny.
3) Stáv. hydranty, šoupata a jiná zařízení v trase silnice budou výškově upraveny do nové nivelety silnice.
4) Stáv. poklopy KŠ budou vyměněny za samonivelační a výškově upraveny do nové nivelety silnice.
5) Stáv. silniční příkopy budou pročištěny a opětovně osety travním semenem.

6) Stáv. svislé DZ související s rekonstrukcí silnice bude vyměněno za nové (plechové v základní velikosti s reflexní úpravou)
Projekt řeší pouze SDZ související s rekonstrukcí krajské silnice, značení MK není součástí této PD (bude řešit obec Pomezí).
7) Nové svislé DZ bude osazeno na samostatné sloupky - plechové v základní velikosti s reflexní úpravou.
8) Vodorovné DZ, š = 12,50cm - nástřikem (plast)

JTSK

Bpv

JIŘÍ STRÁNSKÝ autorizovaný technik pro dopravní stavby specializace pozemní komunikace ČKAIT - 0700035

JIŘÍ STRÁNSKÝ, projekce dopravních staveb
533 52 Staré Hradiště 142, Pardubice

VED. PROJEKTANT	J. STRÁNSKÝ			
PROJEKTOVAL	O. STRÁNSKÝ, DiS.		STUPEŇ DOKUM.	DÚSP
INVESTOR	SÚS Pk + obec Pomezí	KRAJ : PARDUBICKÝ	ČÍSLO ZAK.	301/22
Pomezí u Poličky Rekonstrukce silnice II/363, výstavba chodníku			POČET FORM.	4 A4
			DATUM	04. 2022
			MĚŘÍTKO	1:500
			ČÍS. KOPIE	ČÁST	ČÍS. PŘÍL.
Celková a koordinační situace stavby - V. část			3	C	3e